

# **STATUT**

**COMUNA VĂDASTRA**

**JUDEȚUL OLT**

**2022**

**În conformitate cu prevederile**  
**OUG 57/2019 privind Codul Administrativ**  
**și a**  
**Ordinului nr. 25/2021**  
**pentru aprobarea modelului orientativ al statutului unității administrativ-teritoriale,**  
**precum și a modelului orientativ**

## CADRU LEGAL

- CONSTITUȚIA ROMÂNIEI
- OUG nr. 57/2019 republicată, privind Codul Administrativ
  - Monitorul Oficial nr. 555 din 05 iulie 2019
- Legea nr.52/2003 privind transparența decizională în administrația publică
  - Monitorul Oficial nr.749 din 3 decembrie 2013
- Legea nr. 554/2004 privind contenciosul administrativ
  - Monitorul Oficial nr. 1154 din 7 decembrie 2004
- Legea nr. 340/2004 privind instituția prefectului cu modificările și completările ulterioare, republicata
  - Monitorul Oficial, Partea I nr. 225 din 24 martie 2008
- Legea nr. 273/2006 privind finanțele publice locale
- Legea nr. 277/2015 – Noul Cod fiscal
- Legea nr. 213/1998 privind proprietatea publică, actualizată
- Legea nr. 51/2006 privind serviciile de utilitate publică, actualizată
- Declarația Universală a Drepturilor Omului
- Legea nr. 161/2003 privind unele măsuri pentru asigurarea transparenței în exercitarea demnităților publice, a funcțiilor publice și în mediul de afaceri, prevenirea și combaterea corupției, republicată
  - Cartea Europeană a Autonomiei Locale și Descentralizării
  - Ordin 25/2021 pentru aprobarea modelului orientativ al statutului unității administrativ-teritoriale, precum și a modelului orientativ al regulamentului de organizare și funcționare a consiliului local

# CAPITOLUL I

## Prezentarea generală a unității administrativ-teritoriale

### Articolul 1

(1) Unitatea administrativ-teritorială Comuna Vădastra, județul Olt, este:

a) persoană juridică de drept public, cu capacitate juridică deplină și patrimoniu propriu;

b) subiect juridic de drept fiscal;

c) titulară a drepturilor și obligațiilor ce decurg din contractele privind administrarea bunurilor care aparțin domeniului public și privat al acesteia, precum și din raporturile cu alte persoane fizice sau juridice, în condițiile legii.

(2) Comuna Vădastra, județul Olt, are sediul social în satul Vădastra, la adresa: Str. Mihai Viteazul, precum și codul de înregistrare fiscală 5139841.

(3) Însemnele specifice ale unității administrativ-teritoriale Vădastra sunt:

a) stema, care va fi aprobată prin Hotărârea Guvernului și al cărei model va fi prevăzut în anexa nr. 1.a la prezentul statut;

b) steagul, care va fi aprobat prin Hotărârea Guvernului și al cărui model va fi prevăzut în anexa nr. 1.b prezentul statut;

c) imnul, care va fi aprobat prin Hotărârea Consiliului Local Vădastra și a Consiliului Local al Județului Olt, al cărui text și muzică vor fi prevăzute în anexa nr. 1.c la prezentul statut.

### Articolul 2

(1) Comuna Vădastra, județul Olt, are reședința în satul Vădastra, comuna Vădastra, Județul Olt.

(2) Comuna Vădastra, județul Olt, se delimitează din punct de vedere teritorial:

- Comuna Brastavățu, în partea de nord
- Comuna Vișina Nouă, în partea de est
- Comuna Vădăstrița, în partea de sud-vest
- Comuna Obârșia, în partea de vest
- Orașul Corabia, în partea de sud-vest

(3) Comuna Vădastra cuprinde un sat – Vădastra.

Comuna Vădastra este în partea de sud județului Olt, la o distanță de 75 km de reședința de județ Municipiul Slatina.

(4) Comuna Vădastra, județul Olt, potrivit legislației privind amenajarea teritoriului național, are rangul IV.

(5) Prezentarea grafică și descriptivă, respectiv suprafețele intravilanului și extravilanului pe fiecare dintre localitățile menționate la alin. (3) sunt prevăzute în anexa nr. 2 la prezentul statut.

### **Articolul 3**

(1) Comuna Vădastra, județul Olt, de o rețea hidrografică formată din: pârâul și lacul Obârșia.

(2) Pe teritoriul Comunei Vădastra, județul Olt, se regăsesc o floră și faună diverse.

(3) Comuna Vădastra, județul Olt, dispune de o mare diversitate de soluri.

(4) Resursele de subsol ale Comunei Vădastra, județul Olt, sunt formate din:  
a) alte resurse.

(5) Denumirea și lungimea râurilor, lacurilor, mlaștinilor sau apelor subterane, denumirea faunei și florei de pe raza teritorială a Comunei Vădastra, județul Olt se regăsesc în anexa nr. 3 la prezentul statut.

### **Articolul 4**

(1) Unitatea administrativ-teritorială Vădastra, județul Olt, s-a înființat în anul 1864.

(2) Prima atestare documentară a localității Vădastra – 1491.

(3) Evoluția istorică a Comunei Vădastra, județul Olt, se regăsește în anexa nr. 4 la prezentul statut.

### **Articolul 5**

(1) Populația Comunei Vădastra, județul Olt, numără 1.449 locuitori, conform datelor de la Recensământul din anul 2011.

(2) Componenta și structura populației Comunei Vădastra, județul Olt, defalcate inclusiv pe localități componente, se regăsește în anexa nr. 5 prezentul statut.

(3) Aspectele privind numărul populației se actualizează în urma recensământului în vederea respectării dreptului cetățenilor aparținând unei minorități naționale de a folosi limba lor maternă în relația cu administrația publică locală și cu serviciile deconcentrate.

## **CAPITOLUL II**

### **Autoritățile administrației publice locale**

#### **Articolul 6**

(1) Autoritățile administrației publice locale sunt:

a) Consiliul Local al Comunei Vădastra, județul Olt, reprezintă autoritate deliberativă de la nivelul Comunei Vădastra. Consiliul Local al Comunei Vădastra este format din 9 membri;

b) Primarul Comunei Vădastra, județul Olt, ca autoritate executive – Sorin Rădulescu;

c) La nivelul Comunei Vădastra, județul Olt, consiliul local a ales un viceprimar, numele acestuia fiind Bătrîncă Reliana.

(2) Apartenența politică a consilierilor locali/județeni este următoarea:

- 6 consilieri Partidul Social Democrat
- 1 consilier Partidul Național Liberal
- 1 consilier Partidul PRO România
- 1 consilier Uniunea Salvați România

(3) Constituirea Consiliului Local al Comunei Vădastra s-a constatat prin Ordinul prefectului județului Olt nr. 4067/29.10.2020.

(4) Componenta nominală, perioada de exercitare a mandatelor aleșilor locali, precum și apartenența politică a acestora, începând cu anul 1992, sunt prevăzute în anexa nr. 6.a la prezentul statut, respectiv în anexa nr. 6.b la prezentul statut, după caz.

#### **Articolul 7**

(1) Autoritățile administrației publice locale au dreptul de a conferi și retrage titlul de cetățean de onoare persoanelor fizice române sau străine al Comunei Vădastra, județul Olt.

(2) Autoritățile administrației publice locale au dreptul de a conferi certificatul de fiu/fiică al/a Comunei, persoanelor fizice române sau străine pentru Comuna Vădastra.

(3) Criteriile potrivit cărora autoritățile administrației publice locale au dreptul de a conferi și retrage titlul de cetățean de onoare persoanelor fizice române sau străine, precum și procedura aplicabilă pentru acordarea titlului și certificatului de fiu/fiică al/a comunei Vădastra se regăsesc în anexa nr. 7 la prezentul statut.

## CAPITOLUL III

### Căi de comunicații

#### Articolul 8

(1) Raza teritorială a Comunei Vădastra este tranzitată, după caz, de una sau mai multe dintre următoarele rețele de transport, potrivit prevederilor Legii nr. 363/2006 privind aprobarea Planului de amenajare a teritoriului național - Secțiunea I - Rețele de transport, cu modificările și completările ulterioare:

- a) rețeaua rutieră;
- b) rețeaua de căi ferate;
- c) rețeaua de căi navigabile interioare și porturi;
- d) rețeaua de aeroporturi;
- e) rețeaua de transport combinat.

(2) Rețeaua de transport prevăzută la alin. (1) lit. a) este formată, potrivit Ordonanței Guvernului nr. 43/1997 privind regimul drumurilor, republicată, cu modificările și completările ulterioare, din drumuri de interes național, drumuri de interes județean și drumuri de interes comunal și poduri, după caz, astfel cum sunt prezentate în anexa nr. 8.a la prezentul statut.

În anexa nr. 8.a se va completa, dacă este cazul, denumirea și lungimea drumurilor de interes național, respectiv: autostrăzi, drumuri expres, drumuri internaționale «E», drumuri naționale principale, drumuri naționale secundare, drumuri de interes județean, drumuri de interes local respectiv drumuri comunale, drumuri vicinale, străzi și poduri noi, după caz, care se află pe raza teritorială a comunei Vădastra.

(3) Rețeaua de transport prevăzută la alin. (1) lit. b), potrivit prevederilor Legii nr. 363/2006, cu modificările ulterioare, cuprinde: linii de cale ferată convenționale, linii de cale ferată de interes local, pe trasee noi sau poduri noi, după caz, astfel cum sunt prezentate în anexa nr. 8.b la prezentul statut.

(4) Rețeaua de transport prevăzută la alin. (1) lit. c), potrivit prevederilor Legii nr. 363/2006, cu modificările ulterioare, cuprinde: căi navigabile la care se vor executa lucrări de amenajare; puncte de traversare cu bacul și de acostare pentru nave de pasageri, la care se vor executa lucrări de modernizare; puncte de trafic RO - RO noi; porturi la care se vor executa lucrări de modernizare; porturi noi sau porturi turistice și debarcadere pentru nave de pasageri, după caz, astfel cum sunt prezentate în anexa nr. 8.c prezentul statut.

(5) Rețeaua de transport prevăzută la alin. (1) lit. d), potrivit prevederilor Legii nr. 363/2006, cu modificările ulterioare, cuprinde: aeroporturi existente la care se vor executa lucrări de modernizare sau aeroporturi noi, după caz, astfel cum sunt prezentate în anexa nr. 8.d la prezentul statut.

(6) Rețeaua de transport prevăzută la alin. (1) lit. e), potrivit prevederilor Legii nr. 363/2006, cu modificările ulterioare, cuprinde: terminale de transport combinat existente, la care urmează să se execute lucrări de modernizare sau terminale de transport combinat noi, după caz, astfel cum sunt prezentate în anexa nr. 8.e la prezentul statut.



## **CAPITOLUL IV**

### **Principalele instituții care își desfășoară activitatea pe raza teritorială a unității administrativ-teritoriale**

#### **Articolul 9**

(1) Rețeaua școlară de la nivelul Comunei Vădastra, județul Olt, potrivit Legii educației naționale nr. 1/2011, cu modificările și completările ulterioare, cuprinde numărul total de unități de învățământ de stat și particular preuniversitar, acreditate, respectiv autorizate să funcționeze provizoriu, numărul total al unităților de învățământ preuniversitar, înființate în structura universităților de stat, și numărul total al furnizorilor de educație autorizați să funcționeze provizoriu.

(2) Pe raza teritorială a Comunei Vădastra își desfășoară activitatea un număr total de 2 unități de învățământ de stat preuniversitar.

(3) Pe raza teritorială a Comunei Vădastra nu își desfășoară activitatea universități, academii de studii, institute, școli de studii superioare de stat private sau confesionale, după caz.

(4) Unitățile de învățământ și furnizorii de educație prevăzuți la alin. (1), precum și universitățile, academiile de studii, institutele, școlile de studii superioare de stat private sau confesionale, după caz, sunt prezentate în anexa nr. 9 la prezentul statut.

(5) Unitatea administrativ teritorială comuna Vădastra, județul Olt, susține unitățile de învățământ și furnizorii de educație prevăzuți la alin. (1) potrivit prevederilor Legii nr. 1/2011.

#### **Articolul 10**

(1) Pe raza teritorială a Comunei Vădastra, județul Olt, își desfășoară activitatea de instituții de cultură.

(2) Pe raza teritorială a Comunei Vădastra, județul Olt, se organizează anual manifestări culturale locale.

Prin manifestare culturală se au în vedere festivaluri naționale/internaționale, inițiative culturale publice etc.

(3) Tipul și denumirea instituțiilor de cultură ori tipul și denumirea manifestărilor culturale se regăsesc în anexa nr. 9 la prezentul statut.

(4) Unitatea administrativ teritorială comuna Vădastra, județul Olt, participă la finanțarea manifestărilor culturale de la bugetele locale, din venituri proprii, fonduri externe rambursabile și nerambursabile, contracte cu terții, după caz, potrivit legii.

#### **Articolul 11**

(1) Pe raza teritorială a Comunei Vădastra, județul Olt, se asigură una sau mai multe dintre următoarele forme de asistență medicală, după caz:

a) asistență medicală profilactică și curativă;

b) asistență medicală de urgență;

c) asistență medicală de hemotransfuziologie, transfuzie sanguină sau alte servicii de asistență medicală și prestații autorizate conform legii.

(2) Unitatea administrativă teritorială comuna Vădastra, județul Olt, participă la finanțarea activităților de asistență de sănătate publică de la bugetele locale, din venituri proprii, fonduri externe rambursabile și nerambursabile, contracte cu terții, după caz, potrivit legii.

(3) Asistența medicală prevăzută la alin. (1) lit. a) se realizează, dacă este cazul, prin:

a) cabinete medicale ambulatorii ale medicilor de familie și de alte specialități, centre de diagnostic și tratament, centre medicale, centre de sănătate, laboratoare, precum și prin alte unități sanitare publice și private, după caz;

b) unități sanitare publice și private cu paturi.

(4) Asistența medicală prevăzută la alin. (1) lit. b) se asigură, dacă este cazul, prin unități specializate de urgență și transport sanitar publice sau private, precum și prin structuri de primire a urgențelor, organizate în acest scop.

(5) Lista cu numărul și denumirea unităților prin care se asigură asistența medicală sunt prezentate în anexa nr. 9 la prezentul statut.

## **Articolul 12**

(1) Pe raza teritorială a Comunei Vădastra, județul Olt, se asigură servicii sociale definite potrivit art. 30 din Legea asistenței sociale nr. 292/2011, cu modificările și completările ulterioare.

(2) Unitatea administrativă teritorială comuna Vădastra, județul Olt, asigură cadrul pentru furnizarea serviciilor sociale prevăzute la alin. (1).

(3) Lista cu tipul serviciilor sociale asigurate de Comuna Vădastra, județul Olt, se regăsește în anexa nr. 9 la prezentul statut.

## **Articolul 13**

(1) Pe raza teritorială a Comunei Vădastra, județul Olt nu își desfășoară activitatea, instituții de presă în domeniul presei scrise, media on-line și/sau, după caz, media audiovizual.

(2) Lista cu denumirea instituțiilor de presă prevăzute la alin. (1) se regăsește în anexa nr. 9 la prezentul statut.

## **Articolul 14**

(1) Pe raza teritorială a Comunei Vădastra, județul Olt, își desfășoară activitatea, o asociație sportivă.

(2) Lista cu denumirea cluburilor prevăzute la alin. (1) se regăsește în anexa nr. 9 prezentul statut.

## **CAPITOLUL V**

### **Funcțiuni economice ale unității administrativ-teritoriale**

#### **Articolul 15**

Principalele funcțiuni economice, capacități de producție diversificate din sectorul secundar și terțiar, precum și din agricultură sunt prevăzute în anexa nr. 10 la prezentul statut.

## CAPITOLUL VI

### Bunurile din patrimoniul unității administrativ-teritoriale

#### Articolul 16

(1) Patrimoniul Unității administrativ teritoriale comuna Vădastra, județul Olt este compus din bunurile mobile și imobile care aparțin domeniului public și domeniului privat al Comunei Vădastra, județul Olt, precum și din totalitatea drepturilor și obligațiilor cu caracter patrimonial.

(2) Nu a fost întocmit inventarul bunurilor aflate în patrimoniul Unității administrativ teritoriale comuna Vădastra, județul Olt, întocmit și atestat prin Hotărârea Consiliului Local, în conformitate cu prevederile art. 289 din Ordonanța de urgență a Guvernului nr. 57/2019 privind Codul administrativ, cu modificările și completările ulterioare, - anexa nr. 11 la prezentul statut.

(3) Inventarul bunurilor aflate în patrimoniul Unității administrativ teritoriale comuna Vădastra, județul Olt se actualizează ori de câte ori intervin evenimente de natură juridică și se publică pe pagina de internet a Primăriei Comunei Vădastra, în secțiunea dedicată acestui statut.

## CAPITOLUL VII

### **Serviciile publice existente**

#### **Articolul 17**

Serviciile comunitare de utilități publice furnizate la nivelul Comunei Vădastra, județul Olt: nu este organizat un astfel de serviciu.

**a)** serviciul public de alimentare apă și canalizare – Consiliul Local al Comunei Vădastra – Serviciul Public de Apă.

**b)** serviciul public de alimentare cu energie termică în sistem centralizat, - nu există sistem centralizat de alimentare cu energie termică;

**c)** serviciul public de transport – nu este organizat la nivel local, transportul privat de persoane este furnizat de: S.C. Madcom SRL și SC DLS Impex SRL.

**d)** serviciul public de salubritate, furnizat de: pe teritoriul comunei Vădastra a fost începută implementarea unui serviciu de gestionare a deșeurilor locale colectate din gospodăriile locuitorilor – SC Salubris S.A.;

**e)** serviciul public de iluminat;

**f)** alte servicii publice.

#### **Articolul 18**

Transportul și distribuția energiei electrice de pe raza teritorială a Comunei Vădastra sunt furnizate de CEZ Distribuție Oltenia SA.

#### **Articolul 19**

Pe raza teritorială a Comunei Vădastra nu este asigurată alimentarea cu gaze naturale.

#### **Articolul 20**

Serviciul public de administrare a domeniului public al Comunei Vădastra - nu este organizat un astfel de serviciu.

.

## **CAPITOLUL VIII**

### **Atribuirea și schimbarea denumirilor de străzi, piețe și de obiective de interes public local**

#### **Articolul 21**

(1) Comuna Vădastra, județul Olt, atribuie sau schimbă denumirile de: străzi, piețe și de obiective de interes public local, precum și pentru obiective și instituții de interes local aflate în subordinea sa, cu respectarea prevederilor Ordonanței Guvernului nr. 63/2002 privind atribuirea sau schimbarea de denumiri, aprobată cu modificări prin Legea nr. 48/2003, cu modificările și completările ulterioare.

(2) În situația în care, prin proiectele de hotărâri ale consiliilor locale, se propune atribuirea ca denumire a unor nume de personalități ori evenimente istorice, politice, culturale sau de orice altă natură ori schimbarea unor astfel de denumiri, aceste hotărâri vor putea fi adoptate numai după ce au fost analizate și avizate de comisia de atribuire de denumiri județeană, respectiv a municipiului București, în conformitate cu prevederile Ordonanței Guvernului nr. 63/2002 privind atribuirea sau schimbarea de denumiri, aprobată cu modificări prin Legea nr. 48/2003, cu modificările și completările ulterioare.

(3) Schimbarea denumirilor instituțiilor publice și a obiectivelor de interes județean, se face prin hotărâre a consiliului județean, cu avizul consiliului local pe al cărui teritoriu administrativ sunt amplasate instituțiile și obiectivele în cauză, în conformitate cu prevederile Ordonanței Guvernului nr. 63/2002 privind atribuirea sau schimbarea de denumiri, aprobată cu modificări prin Legea nr. 48/2003, cu modificările și completările ulterioare.

## **CAPITOLUL IX**

### **Societatea civilă, respectiv partidele politice, sindicatele, cultele și organizațiile nonguvernamentale care își desfășoară activitatea în unitatea administrativ-teritorială**

#### **Articolul 22**

(1) Comuna Vădastra, județul Olt, realizează un cadru de cooperare sau asociere cu organizații neguvernamentale, asociații și cluburi sportive, instituții culturale și artistice, organizații de tineret, în vederea finanțării și realizării unor acțiuni sau proiecte care vizează dezvoltarea comunității.

(2) Comuna Vădastra, județul Olt, acordă o atenție deosebită proiectelor culturale și educative cu caracter local, regional, național, european și internațional, care se încadrează în strategia de dezvoltare a unității administrativ-teritoriale.

(3) Comuna Vădastra, județul Olt, poate acorda finanțări nerambursabile de la bugetul local, în baza Legii nr. 350/2005 privind regimul finanțărilor nerambursabile din fonduri publice alocate pentru activități nonprofit de interes general, cu modificările și completările ulterioare.

(4) Lista cu denumirea principalelor organizații neguvernamentale care își desfășoară activitatea pe raza teritorială a Comunei Vădastra, județul Olt, se regăsește în anexa nr. 12 la prezentul statut.

#### **Articolul 23**

(1) Pe teritoriul Comunei Vădastra, județul Olt, își desfășoară activitatea 4 partide politice, înființate în condițiile Legii partidelor politice nr. 14/2003, republicată, cu modificările și completările ulterioare.

(2) Lista partidelor politice care își desfășoară activitatea în Comuna Vădastra, județul Olt, se găsește în anexa nr. 12 la prezentul statut.

#### **Articolul 24**

(1) Pe teritoriul Comunei Vădastra, județul Olt, nu își desfășoară activitatea organizații sindicale sau asociații profesionale, după caz.

(2) Lista organizațiilor sindicale sau asociațiilor profesionale, după caz, care își desfășoară activitatea în Comuna Vădastra se găsește în anexa nr. 12 la prezentul statut.

#### **Articolul 25**

(1) În Comuna Vădastra își desfășoară activitatea următoarele culte religioase: ortodoxă.

(2) Lista cu denumirile lăcașelor aparținând cultelor religioase prevăzute la alin. (1) se regăsește în anexa nr. 12 la prezentul statut.

## CAPITOLUL X

### Participare publică

#### Articolul 26

Populația din Comuna Vădastra, județul Olt, este consultată și participă la dezbaterile problemelor de interes local sau județean, după caz, astfel:

- a) prin intermediul referendumului local, organizat în condițiile legii;
- b) prin intermediul adunărilor cetățenești organizate pe sate, în mediul rural, și pe cartiere și/sau zone ori străzi, în mediul urban, după caz;
- c) prin dezbaterile publice asupra proiectelor de acte administrative;
- d) prin participarea la ședințele consiliului local sau județean, după caz;
- e) prin alte forme de consultare directă a cetățenilor, stabilite prin regulamentul de organizare și funcționare al consiliului.

#### Articolul 27

(1) În funcție de obiectul referendumului local, modalitatea de organizare și validare a acestuia se realizează cu respectarea prevederilor Legii nr. 3/2000 privind organizarea și desfășurarea referendumului, cu modificările și completările ulterioare sau ale Ordonanței de urgență a Guvernului nr. 57/2019, cu modificările și completările ulterioare, după caz.

(2) Referendumul local se poate organiza în toate satele și localitățile componente ale comunei sau numai în unele dintre acestea.



## **Capitolul XI**

### **Cooperare sau asociere**

#### **Articolul 28**

Comuna Vădastra, județul Olt, se asociază sau cooperează, după caz, cu persoane juridice de drept public sau de drept privat române sau străine, în vederea finanțării și realizării în comun a unor acțiuni, lucrări, servicii sau proiecte de interes public local cu respectarea prevederilor art. 89 din Ordonanța de urgență a Guvernului nr. 57/2019, cu modificările și completările ulterioare.

#### **Articolul 29**

(1) Comuna Vădastra, județul Olt, aderă la asociații naționale și internaționale ale autorităților administrației publice locale, în vederea promovării unor interese comune.

(2) Lista cu denumirea înfrășirilor, cooperărilor sau asocierilor încheiate de Comuna Vădastra, județul Olt, se regăsește în anexa nr. 13 la prezentul statut.

#### **Articolul 30**

Programele, proiectele sau activitățile, după caz, a căror finanțare se asigură din bugetul local, prin care se promovează/consolidează elemente de identitate locală de natură culturală, istorică, obiceiuri și/sau tradiții, se regăsesc în anexa nr. 14 la prezentul statut.

## CAPITOLUL XII

### **Dispoziții tranzitorii și finale**

#### **Articolul 31**

Anexele nr. 1-14 fac parte integrantă din prezentul statut, aprobat prin Hotărârea Consiliului Local nr. 50 din 26.11.2021.

#### **Articolul 32**

Orice modificare care are ca obiect modificarea Statutului Comunei Vădastra, județul Olt, sau a anexelor acestuia se realizează numai prin hotărâre a autorității deliberative.

#### **Articolul 33**

Anexa nr. 11 la prezentul statut se actualizează ori de câte ori intervin evenimente de natură juridică.

#### **Articolul 34**

Prezentul statut și anexele acestuia, cu excepția celei prevăzute la art. 33 se actualizează, în funcție de modificările și completările apărute la nivelul elementelor specifice ale acestora, cel puțin o dată pe an.

**Anexa nr. 1.a**

Modelul stemei Comunei Vădastra, județul Olt.

Comuna Vădastra, județul Olt, nu are aprobat un model de stemă locală.

**Anexa nr. 1.b**

Modelul steagului Comunei Vădastra, județul Olt.

Comuna Vădastra, județul Olt, nu are aprobat un model de steag local.

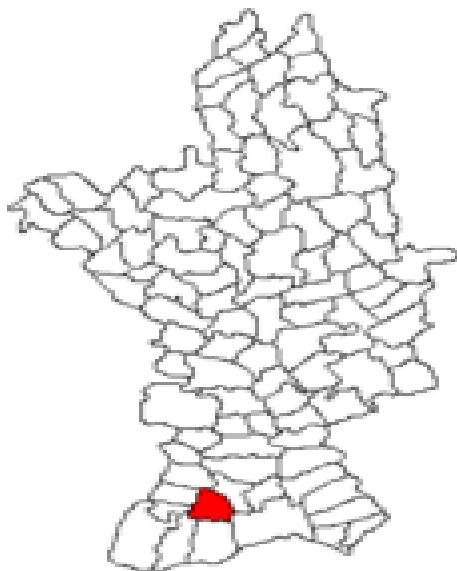
**Anexa nr. 1.c**

Modelul imnului Comunei Vădastra, județul Olt.

Unitatea administrativ teritorială Comuna Vădastra, județul Olt, nu are aprobat un imn local.

## Anexa nr. 2

Prezentarea grafică și descriptivă, respectiv suprafețele intravilanului și a extravilanului pe fiecare dintre localități.



Comuna Vădastra este în partea de sud județului Olt, la o distanță de 75 km de reședința de județ Municipiul Slatina.

Teritoriul comunei Vădastra se întinde pe o suprafață de 2.147 ha, făcând parte din categoria comunelor cu o suprafață mică.

Comuna Vădastra cuprinde un sat – Vădastra.

Conform datelor de la recensământul din 2011, comuna Vădastra are o populație de 1.449 locuitori și se încadrează în grupa comunelor de mărime mică: 1.000-2.000 locuitori.

Coordonatele geografice ale comunei Vădastra - 43°51'55"Nord - 24°22'44"Est.

Comuna Vădastra se învecinează cu:

- Comuna Brastavătu, în partea de nord
- Comuna Vișina Nouă, în partea de est
- Comuna Vădăstrița, în partea de sud-vest
- Comuna Obârșia, în partea de vest
- Orașul Corabia, în partea de sud-vest

Principalele căi de acces către comuna Vădastra:

- DJ 604
- DJ 544
- DJ 544A

Distanța către Municipiile Slatina, Caracal și orașele din județul Olt:

- Slatina – 75 km;
- Caracal – 34 km;

- Corabia – 18 km;
- Balș –74 km;
- Scornicești – 101 km;
- Drăgănești –Olt – 56 km;
- Piatra – Olt – 66 km;
- Potcoava – 53 km

Distanța către orașe ale țării:

- Craiova – 88 km;
- București – 185 km;
- Pitești – 145 km;
- Constanța – 410 km;
- Tulcea – 467 km;
- Buzău – 303 km;
- Iași – 577 km;
- Suceava – 627 km;
- Satu Mare – 608 km;
- Timișoara – 427 km;
- Oradea – 574 km;
- Brașov – 281 km;
- Sibiu – 249 km;

Comuna Vădastra nu dispune de conexiune feroviară directă. Cea mai apropiată stație de cale ferată este în cătunul Vișina Gară- Comuna Brastavățu la o distanță de 7 km.

### **Relief**

Comuna Vădastra se află în unitatea morfologică a Cîmpiei de terase a Oltului și Dunării, formată prin deplasarea spre est, respectiv sud, a cursurilor celor doua ape. Ea este situată pe cea mai nordică terasă a Dunării și are în vecinătate cea mai vestică terasă a Oltului la est și Câmpia Caracalului la nord.

Câmpul înalt al Caracalului din nord este reprezentat printr-o suprafață netedă, ce se apleacă în pantă ușoară (1-1,5m/km) de la vest-nord-vest la est-sud-est și local de la nord la sud, fiind mărginit în zonă de terasele Oltului și Dunării.

Altitudinea câmpului se menține în general peste 100 m și numai în partea sudică coboară puțin sub această cota (97 m la nord de Obârșia Veche, 94 m lângă Crușov, 87 m la sud de Brastavățu).

Mai întins este podul terasei Oltului, care ocupă suprafețe mari în zona de la nord-est și est a teritoriului comunei. Aceasta se racordează, la nord de satul Vădastra, cu terasa Dunării, aspect insesizabil, din cauza depunerilor torențiale de la baza câmpului interfluvial. În schimb, terasa Dunării, fiind situată în zona de racord cu cea a Oltului, se îngustează foarte mult, pătrunzând dinspre sud-vest, ca o pană.

De fapt, limita dintre interfluviu și terase este mascată de prezența unui glacis de acumulare destul de extins la baza acestuia formându-se izvoare, captate la cișmelele din centrul satului, ca de altfel pe tot aliniamentul cuprins între Vădastra și până aproape de Caracal.

Un element caracteristic zonei este prezența măgurilor care de altfel au densitatea cea mai mare la nivelul întregii țări în Câmpia Caracalului dar se întalnesc și-n zona teraselor, măguri sau gorgoane de origine antropică care printre altele scopuri au avut și rolul de a delimita hotarul între proprietăți.

În Vădastra cea mai cunoscută și plasată în zona centrală a satului este Măgura Fetelor de pe Dealul Cișmelei, renumită pentru descoperirile arheologice din perioada neoliticului aparținând culturii ce și-a luat numele de la așezare, Vădastra.

Altitudinea Măgurii Fetelor este de 82 m iar în zona Pârâului Obarșia altitudinea coboară la 67 m. Alte măguri sunt: Măgura Tâmpa, în vest - 97 m, Măgura Ungureni în zona de vest-nord-vest a satului - 87 m și Măgura Vacii sau Măgura Vădastra, în zona de sud-est de 62 m altitudine.

În afară de aceste forme majore se constată în regiune un relief minor constituit din văi, croturi bine dezvoltate, conuri de dejecție și pante deluviale care dau o varietate mai mare peisajului.

O formă minoră a reliefului antropic mai este cea a canalelor de irigații, foarte frecvent întalnite în aceasta zonă, care au fost construite în perioada comunistă.

Suprafața comunei Vădastra este de 2.147,27 ha, fiind împărțită astfel:

<b>Destinație</b>	<b>Suprafață - ha</b>
<b>Suprafața totală</b>	<b>2.147,27</b>
<b>Teren agricol</b>	<b>1.949,27</b>
<b>Teren arabil</b>	<b>1.849</b>
<b>Pășuni</b>	<b>65</b>
<b>Fânețe</b>	<b>-</b>
<b>Păduri</b>	<b>-</b>
<b>Livezi și pepiniere pomicole</b>	<b>4</b>
<b>Vii și pepiniere viticole</b>	<b>31</b>
<b>Luciu de apă (bălți)</b>	<b>62</b>
<b>Teren neagricol</b>	<b>198</b>
<b>Construcții</b>	<b>61</b>
<b>Căi de comunicații și căi ferate</b>	<b>75</b>
<b>Terenuri degradate și neproductive</b>	<b>-</b>

Sursa: Registrul Agricol- Primăria Vădastra-2021

Organizarea administrativ - teritorială a comunei Vădastra, Județul Olt:

<b>Vădastra</b>	<b>Sat reședință de comună</b>
-----------------	--------------------------------

### Anexa nr. 3

Hidrografia, flora, fauna și tipul solurilor de la nivelul unității administrativ-teritoriale

**I. Hidrografia Comunei Vădastra, județul Olt, este reprezentată, de următoarele pârâuri, lacuri etc.**

a) Pârâul Obârșia

b) Lacul Obârșia

**II. Flora Comunei Vădastra, județul Olt.**

**Flora** din zona comunei Vădastra este caracteristică zonei de tranzit de la stepă la silvostepă, la care se adaugă vegetația de luncă, fiind alcătuită din pajiști stepizate și culturi agricole.

Vegetația naturală cea mai răspândită este cea a plantelor segetale (buruieni de cultură) și a plantelor ruderales (buruieni de pe terenuri virane). Majoritatea sunt elemente eurasiatice, o pondere importantă având-o cele cosmopolite.

Din punct de vedere al spectrului bioformelor, terofitele dețin majoritatea, urmate de hemicriptofite, iar din cel al formelor ecologice, se remarcă mezoxerofitele, dar și mezofitele.

Această analiză ne arată clar predominanța absolută a elementelor adaptate la un climat moderat continental, dar și prezența unor buruieni cu un grad mare de adaptabilitate la diverse condiții de mediu. Există însă plante reprezentative, cu anumite preferințe, cum ar fi *Polygonum aviculare* (troscot), *Ranunculus repens* (piciorul cocoșului), *Galinsoga parviflora* (busuioc sălbatic), care preferă locurile uscate și însorite, *Amarantus retroflexus* (știr), ce se dezvoltă mai bine pe soluri afânate, sau *Convolvulus avensis* (volbura), *Polygonum aviculare*, pe soluri bătătorite, *Amarantus retroflexus*, *Urtica dicens* (urzica), care caută solurile bogate în nitrați, *Consolida regali* (nemțșor), *Adonis aestivalis* (cocoșei de câmp), plante calcifile, ori *Trifolium arvense* (papanășii), *Malva pusilla* (nalba mică), plante calcifuge.

În cadrul asociațiilor segetale, cele mai frecvente specii sunt: *Anthemis arvensis* (romanița), *Delphinium consolida*, *Adonis aestivalis*, *Papaver rhoeas* (mac), *Thlaspi arvense* (punguliță), *Setaria glauca* (mohor), *Galinsoga parviflora*, *Festuca valesiaca* (păiușul), *Cirsium arvense* (pălămidă), *Euphorbia sp.* (laptele cucului), *Stipa capillata* (negara), *Stipa Joanis*, *Stipa pulcherina* (colilia). Dintre speciile care dispăruseră, și care au reapărut în ultimul timp, se remarcă *Agrostemma githage* (neghina) sau

Vegetația de stepă cuprinde ierburi ca: spinul vântului, colilia, rogozul, stânjenelul de baltă, limbarița. Întâlnim aici și diferiți arbuști: măceșul și porumbarul.

**III. Fauna care trăiește pe teritoriul Comunei Vădastra, județul Olt.**

**Fauna** cuprinde animale adaptate la condiții de secetă, animale rozatoare cum ar fi: șoarecele de câmp, hârciogul, popândaul, iepurele și șobolanul de câmp.

Fauna locală cuprinde păsări precum: prepelița, vulturul pleșuv de stepă, potârnichea, fazanul, ciocârlia de câmp, barza, heretele alb, sitarul și animale carnivore - dihorul și nevăstuica.

**Animalele** mai frecvente fac parte din categoria rozătoarelor: *Cricetus cricetus* (hârciogul), *Microtus arvalis* (șoarecele de câmp), *Apodemus agrarius* (șobolanul de câmp), *Lepus europaeus* (iepurele de câmp), mustelide ca: *Mustella eversmannii* (dihorul de stepă), *Mustella nivalis* (nevăstuica), *Putorius putorius* (dihorul), precum și diverse specii de păsări:

*Coturnix coturnix* (prepelița), *Melancorypha calandra* (ciocârlia de câmp), *Embricosa calandra* (presura sură), *Ciocnis albe* (barza), *Perdix perdix* (potârnichea) etc.

**Fauna** cuprinde animale adaptate la condiții de secetă, animale rozatoare cum ar fi: șoarecele de câmp, hârciogul, popândaul, iepurele și șobolanul de câmp.

Fauna locală cuprinde păsări precum: prepelița, vulturul pleșuv de stepă, potârnichea, fazanul, ciocârliă de câmp, heretele alb, sitarul și animale carnivore - dihorul și nevăstuica.

O pasăre cunoscută ca fiind vestitorul primăverii este barza albă (*Ciconia alba*). Apare pe aceste meleaguri în martie-aprilie, părăsindu-le la sfârșitul verii, când se îndreaptă spre Africa.

O altă pasăre ocrotită este corbul (*Corvus corax*).

Pe malul apelor, apar de primăvara până toamna egretele, din neamul stârcilor și lebada cucuiată, egreta mare (*Egretta alba*) și egreta mică (*Egretta garzetta*).

O altă pasăre foarte des întâlnită în pădurile din zona Vădastra, astăzi foarte rară și ea, este pupaza (*Upupa epops*). Cuibărește la noi, dar nu rămâne iarna, ci migrează în Africa centrală. Păsări destul de rar întâlnite în zona sunt sfrânciocul roșiatic (*Lanius collurio*) și mărăcinarul mare (*Saxicola torquata*).

Animalele mai frecvente fac parte din categoria rozătoarelor: *Cricetus cricetus* (hârciogul), *Microtus arvalis* (șoarecele de câmp), *Apodemus agrarius* (șobolanul de câmp), *Lepus europaeus* (iepurele de câmp), mustelide ca: *Mustella eversmanni* (dihorul de stepă), *Mustella nivalis* (nevăstuica), *Putorius putorius* (dihorul), precum și diverse specii de păsări: *Coturnix coturnix* (prepelița), *Melancorypha calandra* (ciocârliă de câmp), *Emberiza calandra* (presura sură), *Ciocius alba* (barza), *Perdix perdix* (potârnichea) etc.

Reptilele sunt reprezentate de șopârla de câmp (*Lacerta agilis*), șarpele de casă (*Natrix natrix*).

Dintre amfibienii amintim pe *Bufo viridis* – broasca râioasă verde, foarte folosită datorită consumului mare de insecte și larvele acestora.

În ape se remarcă *Cyprinus carpio* (crapul), carasul (*Carassius carassius*), roșioara (*Scardinius erythrophthalmus*), plătica (*Abramis brama*), precum și unele specii de amfibieni și crustacee.

#### **IV. Soluri**

Sub raport tectonic, această parte a județului Olt aparține zonei de vorland ce are ca fundament Platforma Moesia (Prebalcanică). Peste acest fundament eterogen și complex stă o acoperitură sedimentară, cu litologie și grosimi diferite. Structura depozitelor de suprafață este construită din argile, marne, nisipuri și pietrișuri ce apar la baza versantului abrupt din lungul văii mari a Oltului.

Suprafețe întinse de teren sunt ocupate cu cernoziomuri de diferite tipuri, slab și moderat levigate și cernoziomuri freatic umede.

Pe suprafețele plane și ușor depresionare ale reliefului de terase se întâlnesc tipuri zonale de soluri cernoziomuri levigate.

Pe terenurile situate în pantă, solurile au fost supuse unor slabe și moderate procese de eroziune eoliană.

Analizând harta tipurilor de sol din județul Olt se observă plasarea așezării Vădastra, în zona cernoziomurilor levigate. Aceste cernoziomuri levigate, cele mai răspândite soluri cernoziomice, cunoscute în literatura de specialitate și drept cernoziomuri degradate, sunt de trei tipuri: puternic, mediu și slab levigate.

Cernoziomurile levigate s-au format în condițiile climei de silvostepă cu un grad variat de continentalism, sunt fertile și ocupă suprafețe extinse în zonă. Vegetația sub care s-au format este alcătuită din păduri de stejar (*Quercus pedunculiflora* și *Quercus pubescens*), arbuști precum:



*Crategus monogyna*, *Ligustrum vulgare* și vegetație ierbacee formată din asociații de *Carex precox*, *Poa pratensis*, *Festuca pseudovina*, *Stipa pinata*, etc. Datorită precipitațiilor mai bogate decât în stepă și influenței vegetației lemnoase, procesul de formare a cernoziomurilor levigate este caracterizat printr-o spălare mai profundă a componentelor solubile rezultate la alterare și salificare. Drept urmare, spre deosebire de alte cernoziomuri, profilul acestor soluri este mai puternic dezvoltat și prezintă în plus un orizont intermediar B lipsit de carbonați, uneori și cu o slabă acumulare de argilă sau alteori numai ușor compactizat.

Profilul este de tipul A- A/B-B-C-D.

Cernoziomurile levigate au în general o textura lutoasă și lutoargiloasă. În orizontul A conținutul de argilă este de 26 – 40 % și poate crește cu 1 – 6 % în orizontul A/B în funcție de gradul de levigare. Cernoziomurile levigate apar mai tasate decât alte cernoziomuri. Pe o adâncime de 0-150 cm prezintă o greutate volumetrică medie de 1,36 g/cm și o porozitate totală de 49 %.

Indicii hidrofizici la aceste soluri se situează în jurul următoarelor limite de adâncime 0-150 cm :

- coeficientul de higroscopicitate 8,1 %
- coeficientul de ofilire 12,2 %
- capacitatea de apă în câmp 22,2 %
- capacitatea de apă utilă 10,4 %

Acești indici au o variație redusă de profil, ceea ce evidențiază diferențierea texturală redusă a acestor soluri.

În orizontul superior conținutul în humus este cuprins între 2,8 și 4,8 %. Gradul de saturație cu baze este cuprins între 78 și 95 % și crește spre adâncime - printre cationii de schimb domină Ca și Mg. Ph-ul acestor soluri este cuprins între 6-7 în funcție de gradul de levigare.

Sub aspect biologic cernoziomurile levigate sunt soluri active în care sunt bine mobilizate substanțele nutritive.

Procesele de humificare, descompunere și formare de complexe argilo-humice sunt foarte favorabile. Cernoziomurile levigate au o mare capacitate de amonificare și cel mai înalt nivel de nitrificare.

În cadrul tipului de sol cernoziom levigat se disting trei subtipuri-slab, mediu și puternic levigat. Aceste subdiviziuni se bazează pe gradul de dezvoltare al profilului de sol exprimat prin mărimea raportului dintre grosimile orizonturilor B și A și adâncimea la care apare orizontul C.

- ❖ Cernoziomurile slab levigate au raportul B/A de 0,5-0,6 și adâncimea orizontului C între 75-95 cm
- ❖ Cernoziomurile mijlociu levigate au raportul B/A de 0,9-1,4 și orizontul C între 100-120 cm
- ❖ Cernoziomurile puternic levigate au raportul B/A de 1,5-2 și orizontul C la 130-150 cm

Cernoziomurile levigate sunt formate pe loess și depozite loessoide și în unele cazuri pe depozite nisipoase de origine eoliană.

Un profil de cernoziom prezintă următoarele caractere morfologice:

- **A** = 38-42 cm lut sau lut argilos, brun foarte închis, negru în stare umedă și brun cenușiu în stare uscată. Structura bine dezvoltată, grăunțoasă medie și mică, afânat și poros, trecere treptată.
- **A/B** = 15-22cm lut argilos, brun cenușiu foarte închis în stare umedă și brun cenușiu în stare uscată. Structura alunar uniformă, pori rari, slab fisurat, slab compact, trecere treptată

- **B** = 40-65 cm lutoargilos, brun închis – brun cenușiu cu pete brune în partea superioară (B1) și brun galben în partea inferioară (B2). Structură bine dezvoltată, columnoidă prismatică medie și mică, local pelicule subțiri de argilă, compact, separații feromanganice rare, trecere netă
- **C** = apare între 100 – 120 cm adâncime, lut, rar lut nisipos, în general brun pal sau brun galben, astructurat masiv, poros, friabil. Se subîmparte în două suborizonturi C1 în care neoformațiile de CaCO<sub>3</sub> sunt reprezentate predominant prin vinișoare, pseudomiceli și eflorescente și în C cu concrețiuni mai mari și mai frecvente
- **D** = roca mamă – se întâlnește sub 150 – 160 cm, este formată de obicei din loess sau depozite loessoide brun galben deschis. Activitatea faunei din sol intense. Profilul apare uneori degradat de rozătoare (galerii, crotovine), în orizonturile superioare – canale de rame, cuiburi și canale de insecte

Teritoriul comunei Vadastra cuprinde o singură grupă de soluri formată din cernoziomuri levigate de silvostepă cu textură mijlocie, iar în această grupă se află următoarele unități de sol:

**Cernoziom mediu levigat lutos** - se caracterizează printr-un orizont A de circa 40 – 50 cm, lutos, brun negricios, grăunțos, cu un conținut de 3,09% humus, 0,166%N, total Ph = 6,43 și gradul de saturație(V%) de 85,10; orizontul B de 40 – 50 cm, brun, brun castaniu, lutos, columnar mediu și mic cu consistență slabă; orizontul C la 110 cm și uneori la 130 cm, castaniu gălbui, lutos, foarte multe eflorescențe, mai puține concrețiuni, prezintă crotovine în profil.

**Cernoziom puternic levigat lutos** - acest sol indică trecerea la o subzonă cu caractere bioclimatice deosebite. Prezintă orizontul A de 40 – 50 cm, lutos, brun închis, grăunțos cu consistență tare, orizontul B de peste 80 – 100 cm, cu caractere bine definite, luto – argilos, brun castaniu, columnar mare. Orizontul B se poate separa în suborizonturi, cel inferior fiind mai puțin argilos și cu nuanță mai castanie în colorit. Trecerea la orizontul C este netă. Orizontul C sub 130 – 150 cm lutos, castaniu gălbui cu eflorescențe și concrețiuni de CaCO<sub>3</sub>. Rareori se întâlnesc în profilul acestui sol crotovine.

**Cernoziom puternic levigat lutos de panta** - acest tip de sol se întâlnește în petice, pe terenuri ușor înclinate, au în orizontul A un conținut de 2,82% humus, 0,245 azot, Ph = 6,38, gradul de saturație (V=84,3), orizontul C se află la 140 cm.

#### **Anexa nr. 4**

Datele privind înființarea Comunei Vădastra, județul Olt, prima atestare documentară, precum și evoluția istorică

#### **Scurt istoric al Comunei Vădastra**

Comuna Vădastra se situează pe paralela de 43 grade 52 minute latitudine nordică și pe meridianul de 24 grade 29 minute longitudine estică, în partea de Sud a Câmpiei Caracalului.

Pe teritoriul comunei Vădastra, pe Dealul Cișmelei și pe Dealul Fetelor, s-au descoperit urme ale prezenței umane încă din neolitic, uneltele descoperite aici reprezentând una dintre cele mai semnificative culturi din epoca nouă a pietrei, cultura Vădastra.

Deși din punct de vedere arheologic sunt dovezi că satul Vădastra exista pe vremea lui Mircea cel Bătrân, în izvoarele scrise apare ceva mai târziu. Hrisovul din 1 septembrie 1491, prin care Vlad Călugărul întărește mănăstirii Bistrița mai multe sate, este primul izvor scris în care este menționat și satul Vădastra.

Primul primar al comunei Vădastra a fost ales în anul 1864, odată cu schimbarea statutului din sat dependent, sat de rumâni, în sat de oameni liberi, prin înproprietărirea lor ca urmare a reformei lui Cuza.

Multă vreme, Primăria a funcționat în clădirea care acum adăpostește CEC-ul și Poșta. Actualul sediu al Primăriei este o clădire construită în perioada 1927-1929, care a aparținut familiei Grigorescu.

Evenimentul care polarizează în cea mai mare măsură atenția tuturor locuitorilor din comună este bâlciul anual, care are loc pe 26 octombrie, de Sfântul Dumitru. În 1973, când în componența comunei era și satul Vișina Nouă, populația era de 4.545 de locuitori, cei din Vădastra reprezentând 47,2%. Ultimul recensământ, cel din 2011, a înregistrat 1.449 de locuitori în Vădastra.

Comuna are o singură biserică cu hramul Sf. Grigorie Decapolitul, zidită în anul 1836 și reparată în anul 1896.

În comuna Vadastra este o școală cu patru săli de clasa, zidită în perioada 1914 – 1915 prin străduința domnului Florea Florescu, învățător pensionar. Primul învățător a fost Ion Popa Mihai, în anul 1856, după care a urmat un altul Iliescu și apoi domnul Florea Florescu.

Populația se îndeletnicea cu creșterea vitelor, având cirezi numeroase, iar femeile întrețineau o intensă industrie casnică, lucrându-și cămăși din in și cănepp pentru ele și familie, dimii, valnice, scoarțe și velnițe.

Mori nu existau. Mai fiecare gospodărie avea rășnița ei.

Ieșirea din anonimul acestui sat s-a produs începând din 1871, când s-au descoperit aici primele vestigii ale unei civilizații străvechi. În mod firesc, numele satului a fost dat întregii culturi care se întinde pe un teritoriu mult mai larg, între Olt și Jiu, cu extindere în sud-estul Munteniei, până în nord-vestul Bulgariei, limita nordică de extindere fiind orașul Caracal. Etalonul după care se măsoară nivelul de civilizație străvechi este ceramica. Or, la Vădastra, s-au descoperit cantități mari de ceramică, predominant în stare fragmentară, lucrată la mână, căci încă nu se descoperise roata olarului.

„Experiment Vădastra” s-a derulat prin anii 2000 și a reunit la Vădastra o adevărată „selecționată” internațională de cercetători, într-un proiect de arheologie experimentală, finanțat de Banca Mondială și Guvernul României, prin Universitatea de Arte București. Scopul urmărit a fost acela de a redescoperi tehnicile de olărit și de ardere a ceramicii practicate acum 6 -7000 de

ani și de a produce ceramică neolitică cu mijloace neolitice. S-a urmărit, totodată, ca Vădastra să devină o zonă unde să se practice turismul participativ – un tip nou de turism, în plină dezvoltare pe plan mondial. Dacă în majoritatea muzeelor din lume ești întâmpinat cu inscripția „nu atingeți exponatele”, ei bine, în turismul participativ se urmărește implicarea mai largă a senzorialității în înțelegerea istoriei. De pildă, la Căminul Cultural din Vădastra a fost amenajat un muzeu unde copiii nu mai sunt avertizați că n-au voie să atingă exponatele, dimpotrivă, sunt încurajați să le atingă. În același timp, s-a urmărit și amenajarea unui arheoparc, astfel că, în 2007, s-a dat „în folosință”, la Vădastra, prima locuință neolitică.

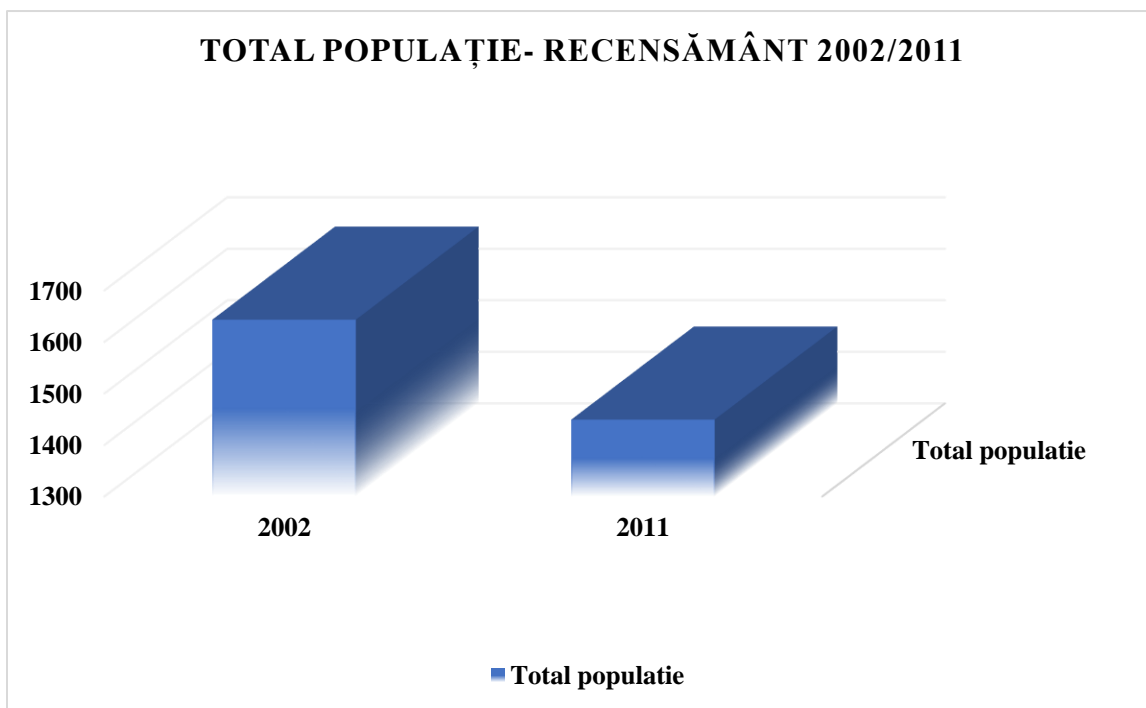
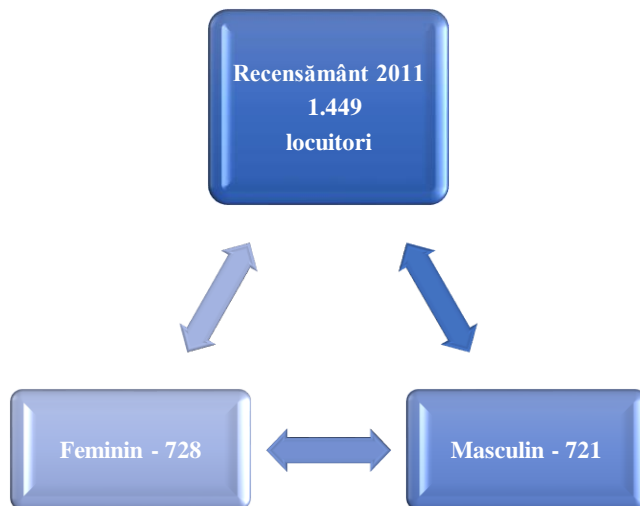
## Anexa nr. 5

Componența și structura populației Comunei Vădastra, județul Olt, defalcate pe localități componente.

### Populație

Conform datelor de la Institutul Național de Statistică, comuna Vădastra avea la nivelul anului 2011 o populație stabilă de 1.449 locuitori, dintre care 721 persoane de sex masculin și 728 persoane de sex feminin.

În comparație cu datele din recensământul din 2002, populația comunei Vădastra a scăzut de la 1.643 locuitori la 1.449 locuitori în anul 2011.

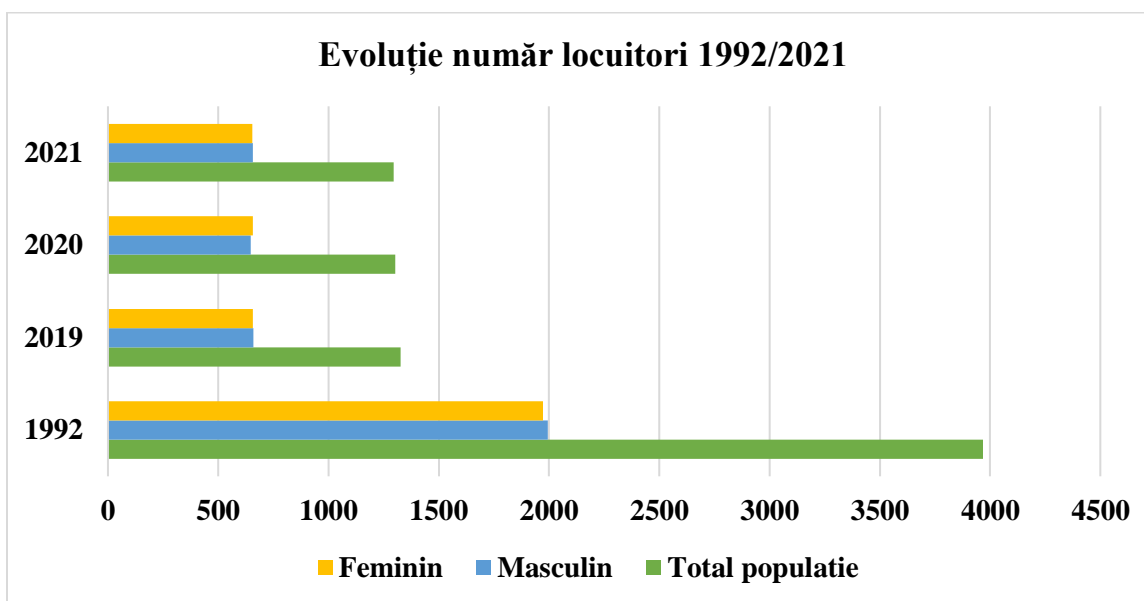


Sursa: Insse – Recensământ 2011

Evoluția numărului locuitorilor comunei Vădastra: 1 Ianuarie 2011-2020

	1992	2012	2013	2014	2015	2016	2017	2018	2019	2020	2021
<b>Total</b>	<b>3968</b>	<b>1497</b>	<b>1469</b>	<b>1449</b>	<b>1430</b>	<b>1392</b>	<b>1384</b>	<b>1357</b>	<b>1327</b>	<b>1304</b>	<b>1296</b>
<b>Masculin</b>	<b>1995</b>	<b>740</b>	<b>721</b>	<b>709</b>	<b>694</b>	<b>677</b>	<b>678</b>	<b>671</b>	<b>659</b>	<b>648</b>	<b>642</b>
<b>Feminin</b>	<b>1973</b>	<b>757</b>	<b>748</b>	<b>740</b>	<b>736</b>	<b>715</b>	<b>706</b>	<b>686</b>	<b>668</b>	<b>656</b>	<b>654</b>

Sursa: Innse- Baze tempo –



Populația Comunei Vădastra - după domiciliu, pe sexe și grupe de vârstă: 2011 / 2022

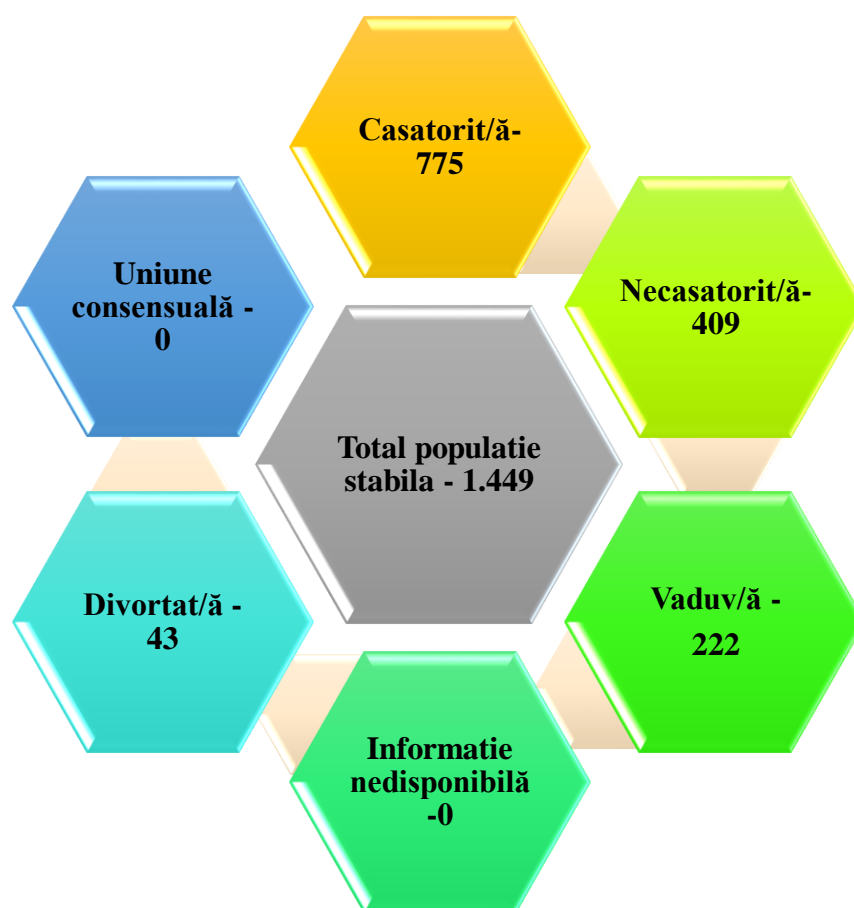
Ambele sexe	Ambele sexe	Masculin	Masculin	Feminin	Feminin	Categorie de vârstă
2011	2022	2011	2022	2011	2022	
1531	762	769	1263	630	633	<b>Total</b>
52	28	24	38	22	16	<b>Sub 5 ani</b>
65	35	30	37	19	18	<b>5 – 9 ani</b>
84	41	43	46	21	25	<b>10 – 14 ani</b>
91	46	45	53	35	18	<b>15 – 19 ani</b>
104	62	42	74	38	36	<b>20 – 24 ani</b>
72	44	28	81	36	45	<b>25 – 29 ani</b>
89	45	44	88	52	36	<b>30 – 34 ani</b>
92	42	50	70	40	30	<b>35 – 39 ani</b>
126	78	48	65	38	27	<b>40 – 44 ani</b>
74	40	34	94	43	51	<b>45 – 49 ani</b>
92	51	41	118	72	46	<b>50- 54 ani</b>
102	46	56	75	35	40	<b>55 – 59 ani</b>
113	50	63	83	43	40	<b>60 – 64 ani</b>
106	51	55	95	47	48	<b>65 – 69 ani</b>
108	50	58	91	37	54	<b>70 – 74 ani</b>
76	24	52	75	32	46	<b>75 – 79 ani</b>
65	19	46	39	9	30	<b>80 – 84 ani</b>
20	10	10	38	11	27	<b>85 ani și peste</b>

Sursa: Inse – Recensământ 2020- Baze tempo

Populația Comunei Vădastra pe sexe și stare civilă:

Comuna Vădastra	Populația stabilă TOTAL	STAREA CIVILĂ LEGALĂ					STAREA CIVILĂ DE FAPT Persoane care trăiesc în uniune consensuală
		Necasatorit(ă)	Casatorit(ă)	Vaduv(ă)	Divortat(ă)	Informație nedisponibilă	
Ambele sexe	1449	409	775	222	43	-	*
Masculin	721	248	390	53	30	-	*
Feminin	728	161	385	169	13	-	*


Sursa: Insse – Recensământ 2011



Populația Comunei Vădastra – după etnie:

Total populație stabilă	Română	Romi	Informație nedisponibilă
1.449	1.397	5	47

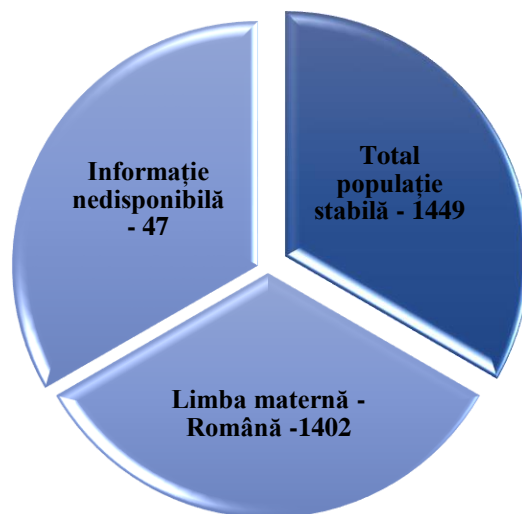
Sursa: Insse – Recensământ 2011



Populația Comunei Vădastra – după limba maternă:

Total populație stabilă	Română	Informație nedisponibilă
1.449	1.402	47

Sursa: Insse – Recensământ 2011

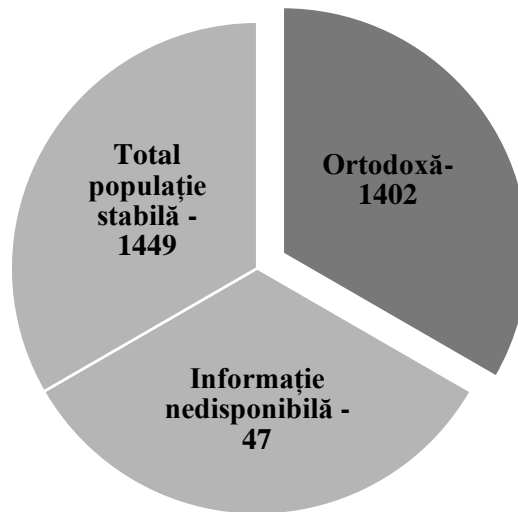




Populația Comunei Vădastra - după religie:

Total populație stabilă	Ortodoxă	Informație nedisponibilă
1.449	1.402	47

Sursa: Inse – Recensământ - 2011



## Mișcarea naturală și migratorie

**Natalitatea** - arată frecvența sau intensitatea nașterilor în interiorul unei populații, fiind un fenomen complex, biologic și social influențat de o serie de factori legați între ei: economici, politici, socio-culturali.

Evoluție nou născuți în comuna Vădastra:

Anul 1990	Anul 2010	Anul 2011	Anul 2012	Anul 2013	Anul 2014	Anul 2015	Anul 2016	Anul 2017	Anul 2018	Anul 2019	Anul 2020
41	10	7	10	9	6	5	8	5	8	8	8

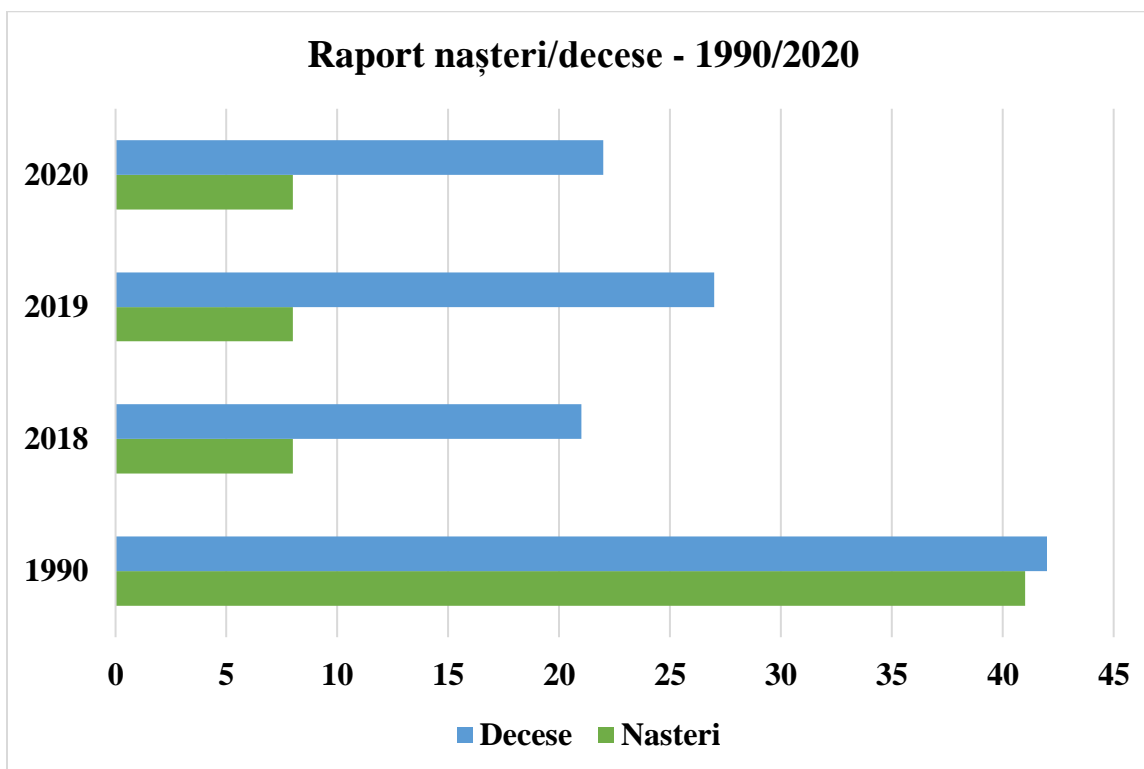
Sursa: Inse – Baze tempo-

**Mortalitatea** - reprezintă un indice rezultat din raportarea numărului de decese dintr – o populație la totalul populației respective, într – anumită perioadă și pe un anumit teritoriu. Ținând cont și de structura populației.

Evoluție decese în comuna Vădastra:

Anul 1990	Anul 2010	Anul 2011	Anul 2012	Anul 2013	Anul 2014	Anul 2015	Anul 2016	Anul 2017	Anul 2018	Anul 2019	Anul 2020
42	43	32	34	29	25	34	24	19	21	27	22

Sursa: Inse – Baze tempo-



**Mișcarea migratorie externă/internă** - este determinată de schimbarea domiciliului în altă țară sau din altă țară în România sau din /spre altă localitate.

Evoluția stabilirilor de reședință în comuna Vădastra:

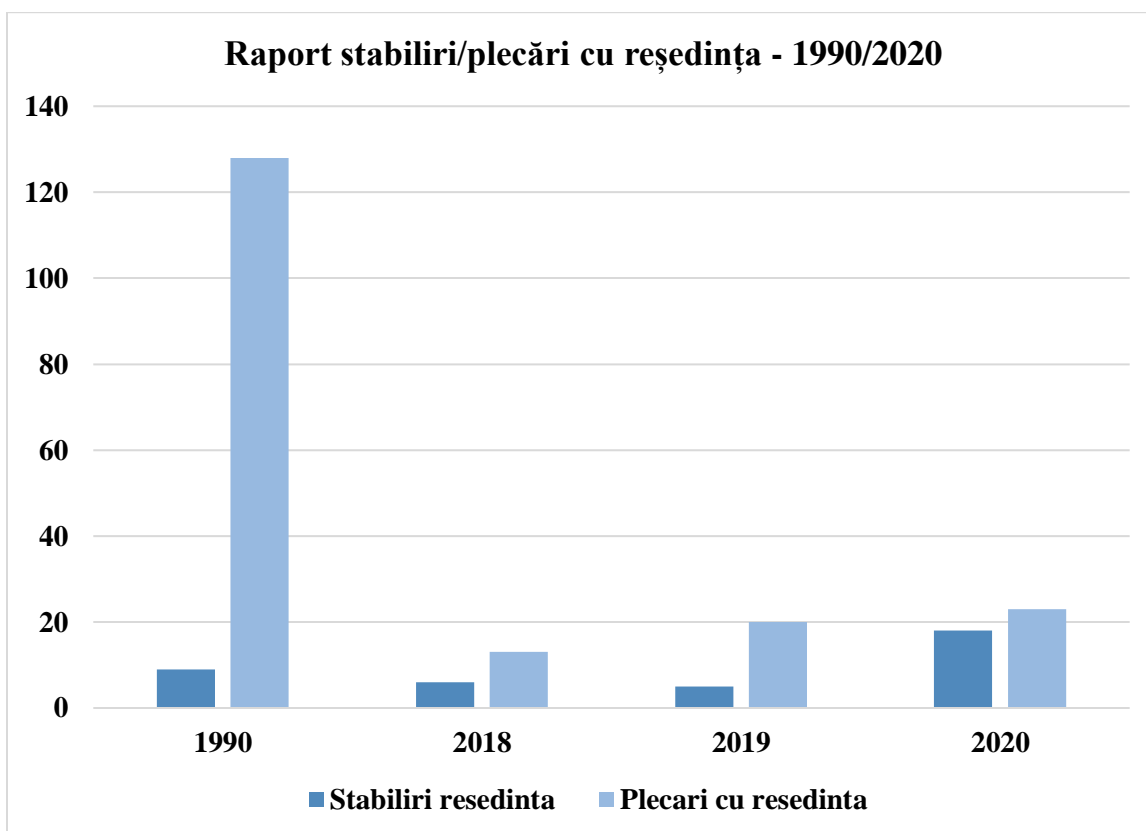
Anul 1990	Anul 2010	Anul 2011	Anul 2012	Anul 2013	Anul 2014	Anul 2015	Anul 2016	Anul 2017	Anul 2018	Anul 2019	Anul 2020
9	5	10	5	16	8	4	13	6	6	5	18

Sursa: Insee – Baze tempo-

Evoluția plecărilor cu reședința, din comuna Vădastra:

Anul 1990	Anul 2010	Anul 2011	Anul 2012	Anul 2013	Anul 2014	Anul 2015	Anul 2016	Anul 2017	Anul 2018	Anul 2019	Anul 2020
128	16	33	35	32	19	19	32	20	13	20	23

Sursa: Insee – Baze tempo-



**Fenomenul de nupțialitate** - reprezintă numărul de căsătorii sau a persoanelor care se căsătoresc într – o anumită perioadă de timp, de obicei anul calendaristic. Pentru analiza nupțialității, este important să ținem cont de vârstă, în majoritatea țărilor existând legislație care stabilește vârsta minimă la care o persoană se poate căsătorii.

Evoluția căsătoriilor în comuna Vădastra:

Anul 1990	Anul 2010	Anul 2011	Anul 2012	Anul 2013	Anul 2014	Anul 2015	Anul 2016	Anul 2017	Anul 2018	Anul 2019	Anul 2020
24	1	5	3	3	3	7	4	12	2	8	2

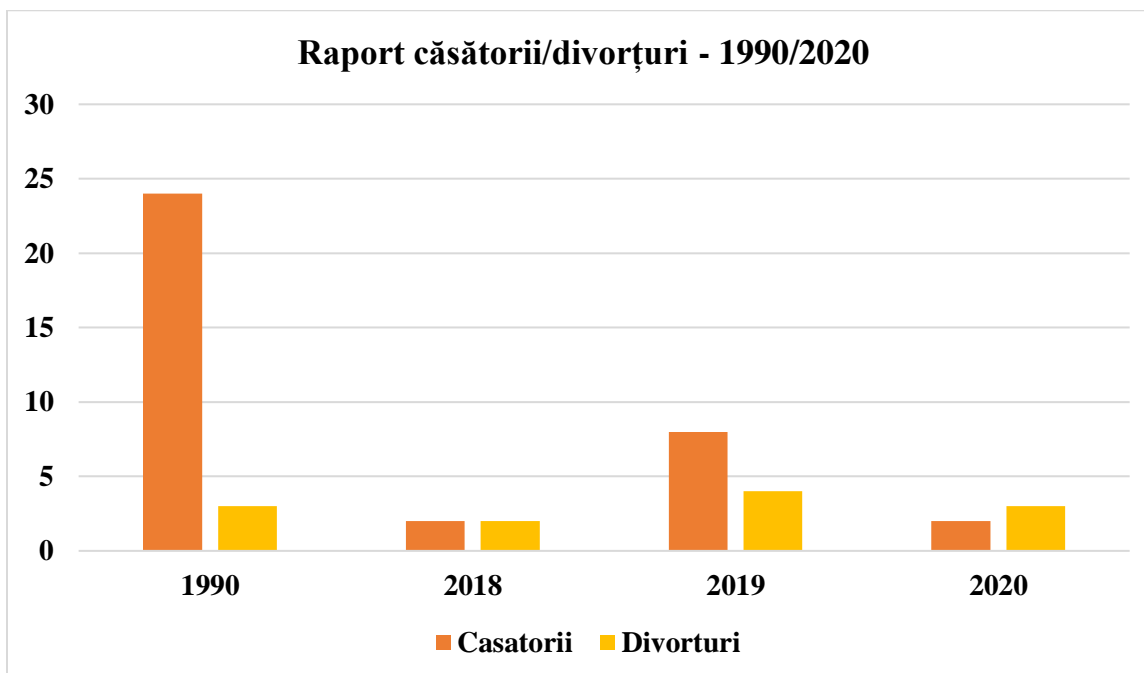
Sursa: Insse –Baze tempo-

**Fenomenul de divorț** – este definit prin numărul divorțurilor într –o anumită perioadă de timp, de obiceiuri în limitele unui an calendaristic. Intensitatea fenomenului este stabilită prin compararea persoanelor care au divorțat într–o anumită perioadă de timp.

Evoluția divorțurilor în comuna Vădastra:

Anul 1990	Anul 2010	Anul 2011	Anul 2012	Anul 2013	Anul 2014	Anul 2015	Anul 2016	Anul 2017	Anul 2018	Anul 2019	Anul 2020
3	1	1	2	2	1	1	3	2	2	4	3

Sursa: Insse –Baze tempo-



**Sporul natural** - este un indicator care relevă creșterea sau scăderea naturală a populației. Este definit în literatura de specialitate ca diferență între numărul născuților vii și cel al decedaților dintr –un an. Acesta reflectă echilibrul dintre cele doua componente ale mișcării naturale: natalitate și mortalitate.

<b>Comuna Vădastra - 2019</b>	
<b>Născuți vii</b>	<b>8</b>
<b>Născuți morți</b>	<b>-</b>
<b>Decedați</b>	<b>22</b>
<b>Spor natural</b>	<b>-14</b>
<b>Căsătorii</b>	<b>2</b>
<b>Divorțuri</b>	<b>3</b>

Sursa:Stare civilă-Vădastra -2021

## **Anexa nr. 6.a**

Componenta nominală, perioada/perioadele de exercitare a mandatelor aleșilor locali de la nivelul Comunei Vădastra, județul Olt, precum și apartenența politică a acestora, începând cu anul 1992.

### **PRIMAR**

#### **MANDATUL 2000-2004**

<b>Nr. Crt.</b>	<b>Numeșiprenume</b>	<b>Data nașterii</b>	<b>Apartenența politică</b>	<b>Perioadă</b>
1	BATRINCA MARIN	14.10.1954	Alianta pentru România	2000-2004

#### **MANDATUL 2004-2008**

<b>Nr. Crt.</b>	<b>Numeșiprenume</b>	<b>Data nașterii</b>	<b>Apartenența politică</b>	<b>Perioadă</b>
1	BATRINCA MARIN	14.10.1954	PSD	2004-2008

#### **MANDATUL 2008-2012**

<b>Nr. Crt.</b>	<b>Numeșiprenume</b>	<b>Data nașterii</b>	<b>Apartenența politică</b>	<b>Perioadă</b>
1	RADULESCU SORIN	05.01.1968	PSD	2008-2012

#### **MANDATUL 2012-2016**

<b>Nr. Crt.</b>	<b>Numeșiprenume</b>	<b>Data nașterii</b>	<b>Apartenența politică</b>	<b>Perioadă</b>
1	RADULESCU SORIN	05.01.1968	PSD	2012-2016

#### **MANDATUL 2016-2020**

<b>Nr. Crt.</b>	<b>Numeșiprenume</b>	<b>Data nașterii</b>	<b>Apartenența politică</b>	<b>Perioadă</b>
1	RADULESCU SORIN	05.01.1968	PSD	2016-2020

#### **MANDATUL 2020-2024**

<b>Nr. Crt.</b>	<b>Numeșiprenume</b>	<b>Data nașterii</b>	<b>Apartenența politică</b>	<b>Perioadă</b>
1	RADULESCU SORIN	05.01.1968	PSD	2020-2024

## **Anexa nr. 6.b**

Componența nominală, perioada/perioadele de exercitare ale mandatelor aleșilor locali de la nivelul Comuna Vădastra, precum și apartenența politică a acestora, începând cu anul 1992.

### **CONSILIERI LOCALI**

#### **MANDATUL 2004-2008**

<b>Nr. Crt.</b>	<b>Nume și prenume</b>	<b>Data nașterii</b>	<b>Apartenența politică</b>	<b>Perioadă</b>
1	BATRINCA FLOREA	23.09.1956	PSD	2004-2008
2	RADULESCU CORNEL	16.06.1941	PSD	2004-2008
3	SIRBU MARIN	03.12.1950	PSD	2004-2008
4	TOMESCU STEFAN	03.08.1942	PSD	2004-2008
5	COCOCI FLORICA	10.08.1957	PSD	2004-2008
6	FLORESCU MARIN	07.02.1947	PNL	2004-2008
7	UDMA CORNEL	23.03.1946	PNL	2004-2008
8	SMARANDACHE TUDOR	07.07.1951	PNL	2004-2008
9	SLAVU IOANA		PD	2004-2008
11	TOMESCU PETRE	05.02.1944	PUR	2004-2008
12	CRISTEA ADRIAN LUCIAN	23.06.1967	PP-DD	2004-2008

#### **MANDATUL 2008-2012**

<b>Nr. Crt.</b>	<b>Nume și prenume</b>	<b>Data nașterii</b>	<b>Apartenența politică</b>	<b>Perioadă</b>
1	VOICU EUGEN	06.06.1963	PDL	2008-2012
2	CIU MARIAN	25.09.1964	PDL	2008-2012
3	BATRINCA PAUL	17.11.1957	PDL	2008-2012
4	RUSCU ION	02.01.1946	PDL	2008-2012
5	BATRINCA MARIN	14.10.1954	PSD	2008-2012
6	BATRINCA FLOREA	23.09.1956	PSD	2008-2012
7	TOMESCU STEFAN	03.08.1942	PSD	2008-2012
8	FLORESCU MARIN	07.02.1947	PNL	2008-2012
9	MILICA GHEORGHE	23.04.1941	PNL	2008-2012
10	ONCICA MARIN	27.09.1956	PRM	2008-2012
11	UDMA CORNEL	23.03.1946	UPSC	2008-2012

**MANDATUL 2012-2016**

<b>Nr. Crt.</b>	<b>Nume și prenume</b>	<b>Data nașterii</b>	<b>Apartenența politică</b>	<b>Perioadă</b>
1	VOICU EUGEN	06.06.1963	PSD	2012-2016
2	CIU MARIAN	25.09.1964	PSD	2012-2016
3	BATRINCA PAUL	07.11.1954	PSD	2012-2016
4	RUSCU ION	02.01.1946	PSD	2012-2016
5	BATRINCA MARIN	14.10.1954	PNG	2012-2016
6	BATRINCA FLOREA	23.09.1956	PRM	2012-2016
7	FLORESCU MARIN	07.02.1947	PNL	2012-2016
8	ILIESCU VALENTIN	04.04.1985	PDL	2012-2016
9	SIRBU GEORGE HARITON	27.04.1981	PDL	2012-2016
10	RUSCU PAULA	12.01.1965	UPSC	2012-2016
11	ONCICA MARIN	27.09.1956	PRM	2012-2016

**MANDATUL 2016-2020**

<b>Nr. Crt.</b>	<b>Nume și prenume</b>	<b>Data nașterii</b>	<b>Apartenența politică</b>	<b>Perioadă</b>
1	BATRINCA MARIN	14.10.1954	PSD	2016-2020
2	BATRINCA SILVIU ALIN	17.04.1985	PSD	2016-2020
3	CIU MARIAN	25.09.1964	PSD	2016-2020
4	COCOCI IONEL	01.06.1969	PNL	2016-2020
5	MANOLACHE DRAGOS MIHAITA	01.08.1973	PSD	2016- 09.2016
6	ONCICA GEORGETA	12.03.1966	PSD	2016-2020
7	ONCICA MARIN	27.09.1956	PSD	2016-2020
8	RUSCU PAULA	12.01.1964	UPSC	2016-2020
9	MITRICA MARIAN GEORGE	23.04.1989	PSD	
10	CRISTEA MARIAN	14.04.1966	PSD	10.2016-2020



**MANDATUL 2020-2024**

<b>Nr. Crt.</b>	<b>Nume și prenume</b>	<b>Data nașterii</b>	<b>Apartenența politică</b>	<b>Perioadă</b>
1	CIU MARIAN	25.09.1964	PSD	10.2020 – 05. 2021
2	BATRINCA RELIANA	05.11.1962	PSD	10.2020-2024
3	BATRINCA MARIN	14.10.1954	PSD	10.2020-2024
4	ONCICA MARIN	27.09.1956	PSD	10.2020-08.2021
5	ONCICA GEORGETA	12.03.1966	PSD	10.2020-2024
6	MITRICA IONELA	10.09.1988	PSD	10.2020-2024
7	BATRINCA FLOREA	23.09.1956	PRO ROMANIA	10.2020-2024
8	SIRBU GEORGE HARITON	27.04.1981	AUSR	10.2020-2024
9	GRADINARU CRISTIAN	11.02.1984	PNL	11.2020-2024
10	CRISTEA MARIAN	14.04.1966	PSD	06.2021-2024
11	IACOB IONUT ADRIAN	20.01.1987	PSD	09.2021-2024

## **Anexa nr. 7**

Procedura privind acordarea titlului de „Cetățean de onoare al Comunei Vădastra“, respectiv a „Certificatului de Fiu/Fiică al/a Comunei Vădastra.

### **Articolul 1**

Titlul de „Cetățean de onoare al Comunei Vădastra, județul Olt, denumit în continuare Titlu reprezintă cea mai înaltă distincție acordată de către Consiliul Local al Comunei Vădastra.

### **Articolul 2**

Certificatul de „Fiu/fiică al/a Comunei Vădastra, județul Olt, denumit în continuare Certificat reprezintă distincția acordată de către Consiliul Local al Comunei Vădastra persoanelor născute în comuna Vădastra la împlinirea vârstei de 18 ani.

### **Articolul 3**

Titlul și Certificatul se pot acorda la inițiativa:

- a) primarului;
- b) consilierilor locali;
- c) unui număr de cel puțin 5% din numărul total al locuitorilor cu drept de vot înscriși în Registrul electoral cu domiciliul sau reședința în unitatea administrativ-teritorială respectivă.

### **Articolul 4**

Acordarea Titlului și a Certificatului nu este condiționată de cetățenie, naționalitate, vârstă, domiciliu, sex, religie, apartenență politică.

### **Articolul 5**

Titlul și Certificatul au următoarele caracteristici:

- a) sunt personale;
- b) sunt netransmisibile;
- c) reprezintă un drept al titularului;
- d) au valabilitate nedeterminată.

### **Articolul 6**

Sunt îndreptățite să fie propuse pentru acordarea Titlului categoriile de persoane sau personalități care se găsesc în una din următoarele situații:

- a) personalități cu recunoaștere locală, națională sau internațională care și-au pus amprenta asupra dezvoltării comunei Vădastra și a imaginii acestuia;
- b) personalități care, prin realizările lor deosebite, au făcut cunoscut numele Comunei Vădastra în țară și străinătate;
- c) persoane care, prin acțiunile lor, au preîntâmpinat producerea de evenimente deosebit de grave sau prin sacrificiul suprem au salvat viețile concetățenilor lor, în comuna Vădastra.
- d) persoane care, prin acțiunile lor dezinteresate (donații, acțiuni umanitare etc.), au produs o îmbunătățire simțitoare a condițiilor de viață a locuitorilor comunei Vădastra.
- e) foști deținuți politici sau veterani de război care prin activitatea lor ulterioară au un aport la realizarea unei imagini pozitive a comunei Vădastra în lume;
- f) sportivi din comuna Vădastra care au obținut rezultate deosebite în competiții sportive internaționale;
- g) alte situații stabilite prin regulamentul de organizare și funcționare al local.

### **Articolul 7**

Nu pot deține Titlul persoanele care se găsesc în una din următoarele situații:

**a)** condamnate prin hotărâre judecătorească definitivă pentru infracțiuni contra statului, crime împotriva umanității, fapte penale;

**b)** care au dosare pe rol, în cauze care ar leza imaginea Titlului; propunerea se va face după clarificarea situației juridice.

### **Articolul 8**

(1) Persoanele prevăzute la art. 3 solicită acordarea Titlului sau a Certificatului prin depunerea unui dosar la unitatea administrativ-teritorială respectivă.

(2) Dosarul prevăzut la alin. (1) cu privire la acordarea Titlului cuprinde cel puțin următoarele înscrisuri:

**a)** actul de identitate (copie vizată în conformitate cu originalul);

**b)** curriculum vitae (în original);

**c)** certificat de cazier judiciar (în original);

**d)** actul de deces al celui propus, după caz (copie vizată în conformitate cu originalul).

(3) Dosarul prevăzut la alin.(1) cu privire la acordarea Certificatului cuprinde cel puțin următoarele înscrisuri:

**a)** actul de identitate (copie vizată în conformitate cu originalul);

**b)** curriculum vitae (în original).

(4) Persoanele prevăzute la art. 3, după înregistrarea dosarului, depun la secretarul general al unității administrativ-teritoriale proiectul de hotărâre de consiliu însoțit de referatul de aprobare și dosarul prevăzut la alin. (2) sau (3).

(5) Proiectul de hotărâre prevăzut la alin. (4) este înscris pe ordinea de zi a ședințelor consiliului dacă sunt îndeplinite prevederile art. 136 alin. (8) din Ordonanța de urgență a Guvernului nr. 57/2019 privind Codul administrativ, cu modificările și completările ulterioare.

(6) Proiectul de hotărâre prevăzut la alin. (4) este dezbătut în ședință ordinară sau extraordinară.

(7) Hotărârea privind acordarea Titlului sau a Certificatului, după caz, se adoptă cu majoritatea absolută a consilierilor consiliului local sau județean, după caz.

(8) Propunerile respinse nu pot fi reintroduse în dezbatere pe perioada mandatului în curs.

(9) Decernarea Titlului se face de către primarul comunei Vădastra, în cadrul ședințelor ordinare sau extraordinare ale Consiliului Local Vădastra.

(10) Acordarea Certificatului se face de către primarul comunei Vădastra, în cadrul unei festivități care se organizează de către primar.

### **Articolul 9**

Înmânarea Titlului se realizează după cum urmează:

**a)** președintele de ședință anunță festivitatea ce urmează să se desfășoare;

**b)** președintele consiliului local al comunei Vădastra prezintă referatul de aprobare care a stat la baza propunerii Hotărârii Consiliului Local.

**c)** președintele consiliului local al comunei Vădastra înmânează diploma de „Cetățean de onoare al Comunei Vădastra persoanei laureate sau persoanei care o reprezintă;

**d)** ia cuvântul persoana laureată sau reprezentantul acesteia;

**e)** pot să ia cuvântul și alte persoane prezente care doresc să sublinieze pe scurt meritele laureatului;

**f)** laureatul sau, după caz, persoana care îl reprezintă este invitat/ă să scrie câteva rânduri în Cartea de onoare a Comunei Vădastra.

### **Articolul 10**

Deținătorii în viață ai Titlului dobândesc următoarele drepturi specifice:

- a) dreptul de a lua cuvântul în ședințele Consiliului Local al Comunei Vădastra la dezbaterile materialelor care privesc întreaga comunitate;
- b) dreptul de a participa la toate manifestările desfășurate sub patronajul Consiliului Local al Comunei Vădastra sau în care acesta este coorganizator;
- c) dreptul de a călători gratuit pe toate mijloacele de transport în comun din comuna Vădastra.
- d) dreptul de a participa gratuit la toate manifestările cultural-sportive organizate de instituțiile aflate în subordinea consiliului local;
- e) alte drepturi stabilite prin regulamentul de organizare și funcționare al Consiliului Local al Comunei Vădastra.

#### **Articolul 11**

Drepturile prevăzute la art. 6 încetează în următoarele situații:

- a) decesul titularului;
- b) retragerea Titlului.

#### **Articolul 12**

Titlul se retrage în următoarele situații:

- a) atunci când ulterior decernării apar incompatibilitățile prevăzute la art. 7 lit. a);
- b) atunci când persoana laureată produce prejudicii de imagine sau de altă natură comunei Vădastra locuitorilor săi sau țării.

#### **Articolul 13**

Retragerea Titlului se face de către Consiliul Local al Comunei Vădastra, după următoarea metodologie:

- a) este sesizat Consiliul Local al Comunei Vădastra de către persoanele menționate la art. 3;
- b) dezbaterile cazului se va face în cadrul comisiilor consiliului județean/local;
- c) retragerea Titlului se va face prin hotărâre a consiliului județean/consiliului local, adoptată cu majoritate absolută, cu aplicarea prevederilor art. 8 pentru dezbaterile candidaturii;
- d) la ședința consiliului va fi invitat deținătorul Titlului, iar dacă va fi prezent i se va acorda cuvântul, la solicitarea sa.

#### **Articolul 14**

Cetățenii de onoare au datoria de a promova imaginea comunei Vădastra.

#### **Articolul 15**

Fiecare Cetățean de onoare va planta un copac pe care va fi aplicată o plăcuță cu numele acestuia.

#### **Articolul 16**

Informațiile publice referitoare la „cetățenii de onoare“ vor fi publicate și în format electronic pe pagina de internet a unității administrativ-teritoriale Vădastra.

#### **Articolul 17**

Legitimarea cetățenilor de onoare sa va face în baza unui înscris denumit brevet, semnat de către primarul comunei Vădastra.

## **Anexa nr. 8.a**

### Rețeaua rutieră

#### **A. Drumuri de interes național**

- 1.** Autostrăzi/Autostrada, cu o lungime de 0 km pe teritoriul Comunei Vădastra.
- 2.** Drumuri expres/Drumul expres, cu o lungime de 0 km pe teritoriul Comunei Vădastra.
- 3.** Drumuri internaționale «E»/Drumul internațional «E», cu o lungime de 0 km pe teritoriul comunei Vădastra.
- 4.** Drumuri naționale principale/Drumul național cu o lungime de 0 km pe teritoriul Comunei Vădastra.
- 5.** Drumuri naționale secundare/Drumul național cu o lungime de 0 km pe teritoriul Comunei Vădastra.

**B.** Drumuri de interes județean/Drumul județean, - DJ 604 cu o lungime de 3 km pe teritoriul Comunei Vădastra, DJ 544 cu o lungime de 2,5 km, DJ 544 A cu o lungime de 3 km.

#### **C. Drumuri de interes local**

- 1.** Drumuri comunale/Drumul comunal DC-128 cu o lungime de circa 5 km pe teritoriul Comunei Vădastra .
- 2.** Drumuri vicinale – nu există în administrarea comunei Vădastra.
- 3.** Străzi vicinale - numărul total al străzilor – 0, cu o lungime de circa 0 km.

**Anexa nr. 8.b**

Rețeaua de căi ferate

Comuna Vădastra nu dispune de conexiune feroviară directă. Cea mai apropiată gară este cea de la cătunul Vișina Gară – comuna Brastavățu – 7 km.

**Anexa nr. 8.c**

Rețeaua de căi navigabile interioare și porturi

Pe raza teritorială a comunei Vădastra nu există rețea de căi navigabile interioare și porturi.

**Anexa nr. 8.d**

Rețeaua de aeroporturi

Pe raza teritorială a comunei Vădastra nu există rețea de aeroporturi.

**Anexa nr. 8.e**

Rețeaua de transport combinate

Pe raza teritorială a comunei Vădastra nu există rețeaua de transport combinate.

## **Anexa nr. 9**

Principalele instituții din domeniul educației, cercetării, culturii, sănătății, asistenței sociale, presei, radioului, televiziunii și altele asemenea.

### **I. Instituții din domeniul educației și cercetării**

În comuna Vădastra, copii au acces la unitățile de învățământ. Unitățile școlare din comună cuprind:

- Școala Gimnazială Vădastra;
- Grădinița cu program normal – Vădastra

### **II. Instituții din domeniul culturii**

Activitatea culturală a comunei Vădastra s-a desfășurat în cadrul Căminului Cultural local.

În prezent, în comuna Vădastra este amenajată o bibliotecă comunală dar și o bibliotecă școlară.

### **III. Instituții din domeniul sănătății**

În comuna Vădastra funcționează un cabinet de medicină de familie. Serviciile medicale către locuitorii comunei sunt asigurate de Dr. Bondrescu Aureliana. Serviciile medicale sunt asigurate și de asistenta medicului de familie.

Pe teritoriul comunei Vădastra funcționează o farmacie umană. Această este deservită de un farmacist.

### **IV. Instituții din domeniul asistenței sociale**

Serviciul de asistență și protecție socială, din cadrul primăriei din comuna Vădastra este oferit populației prin intermediul unui angajat.

### **V. Instituții din domeniul presei, radioului, televiziunii și altele asemenea**

Pe teritoriul comunei Vădastra nu funcționează instituții din domeniul presei, radioului, televiziunii și altele asemenea.

### **VI. Instituții în domeniul tineretului și sportului**

Pe teritoriul comunei Vădastra este parțial amenajat un stadion utilizat și de echipa locală de fotbal – A.S.Cetatea Nouă Vădastra.

## **Anexa nr. 10**

Principalele funcțiuni economice, capacități de producție diversificate din sectorul secundar și terțiar, precum și din agricultură.

### **Economie**

Spațiul rural al comunei Vădastra este caracterizat ca fiind un spațiu rural cu economie de subzistență.

Activitățile economice s-au dezvoltat în concordanță cu potențialul și resursele locale, economia fiind axată pe agricultură, creșterea animalelor, comerț și activități de prestări de servicii.

### **Relații economice**

Economia comunei, reflectă caracteristica resurselor de care dispune, pe suportul producției agricole dezvoltându-se în special cultivarea plantelor și creșterea animalelor. Localizarea în interiorul unei vaste regiuni de câmpie și-a pus amprenta potențialul economic, a posibilităților de valorificare a resurselor de dezvoltare.

Atributele calitative ale mediului natural: condițiile, geomorfice, climatice, hidrografice au condus la specializarea economică a comunei în activități agricole.

Majoritatea populației se ocupă cu agricultura (cultura cerealelor și plantelor tehnice, legumicultura) și creșterea animalelor în gospodării proprii, foarte puțini lucrând în orașele apropiate.

Comuna Vădastra are relații economice cu localitățile urbane apropiate – orașele Corabia, Caracal, Craiova, Slatina care sunt o sursă de aprovizionare cu bunuri și produse de larg consum, dar și cu locuitorii din comunele învecinate cu care realizează schimburi de produse agro-zootehnice în cadrul târgurilor săptămânale organizate în zonă.

Relațiile cu zonele urbane se realizează în dublu sens, deoarece în orașe se comercializează produse rezultate din gospodăriile locuitorilor din comuna Vădastra. Astfel, zona rurală reprezintă și sursa de materie primă pentru industria din orașe, cu preponderență industria alimentară.

Apropierea de centrele urbane exercită o influență favorabilă asupra întregii vieți economico – sociale a comunei.



### Evoluția numărului mediu al salariaților din comuna Vădastra

Anul 2010	Anul 2011	Anul 2012	Anul 2013	Anul 2014	Anul 2015	Anul 2016	Anul 2017	Anul 2018	Anul 2019	Anul 2020
46	45	47	46	55	55	52	55	58	57	62

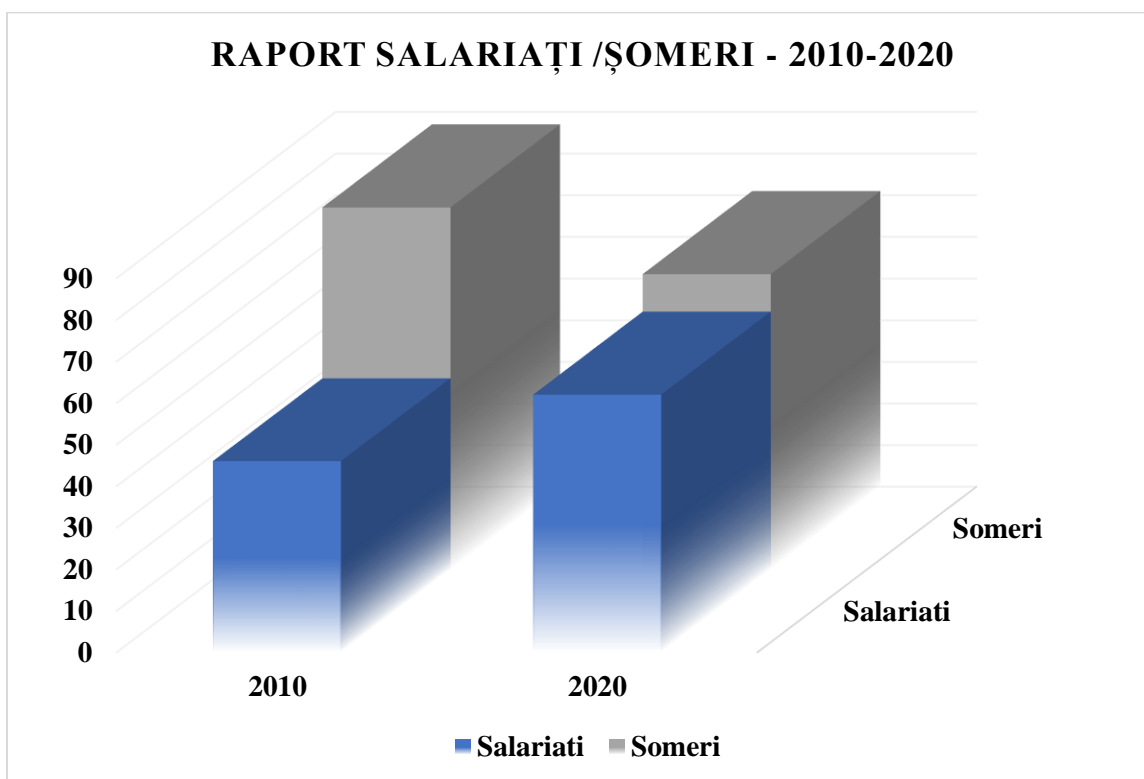
Sursa: Inse –Baze tempo-

### Șomeri

Evoluția numărului șomerilor – luna decembrie, din comuna Vădastra:

	Anul 2010	Anul 2011	Anul 2012	Anul 2013	Anul 2014	Anul 2015	Anul 2016	Anul 2017	Anul 2018	Anul 2019	Anul 2020
<b>Total</b>	87	98	110	119	120	118	126	136	81	63	71
<b>Masculin</b>	54	62	70	75	74	71	76	83	50	41	41
<b>Feminin</b>	33	36	40	44	46	47	50	53	31	22	30

Sursa: Inse –Baze tempo-



## Lista agenților economici din Comuna Vădastra

Vădastra
PROD COM IND TOMI SRL
AGROTRANS MANOLACHE SRL
AGROPLANTER SEMGRAD SRL
NETOI ADONIS & GABRIEL SRL
DRAGOS LAVI SRL
DUKE MAF CONSTRUCT SRL
AGRO GEORFLOR DUKE SRL
AGRO GRADINARU SRL
FLORIN & ALIN SRL
CIUPITU ROM FOOD SRL
OVIDIU VLADU PAN 2017 SRL
GEORDAN BROTEA SRL
MARICRIS ALEXMAR TRANS SRL
ALINA SANDA HAIR SALON SRL
GHEORGHE BOCEA MARIANA SRL
COOPERATIVA AGRICOLA CEREALE VADASTRA
CARLIDOB EXCLUSIVE SRL
ALEXANDRU VLADU HOME S.R.L.
CIS SOLAR ENERGY S.R.L.
SORIN NETOI PHOTOGRAPHY S.R.L.
TECHNOLOGY CENTRAL DISPATCH S.R.L.
GES CLEAN TOP CENTER S.R.L.
CARLIDOB EXCLUSIVE S.R.L.
AGROTRANS MANOLACHE MĂDĂLINA S.R.L.
PFA MITRICĂ MARIAN-GEORGE
PFA VRANCEA D. ION
PFA LEȚA A. FLOREA
PFA CIU P. MARIAN
PFA RĂDULESCU S. RADU-ALIN
PFA SÎRBU T.C. ALEXANDRU MĂDĂLIN
PFA BATRINCA SILVIU-ALIN
PFA MORAT AUREL-MARIAN
PFA RUSCU E. IOAN-ADRIAN
PFA RUSCU RAMONA-MARIA
PFA SIRBU GEORGE-HARITON
PFA SMARANDACHE C. SINICA
PFA STANCIU I. CONSTANTIN AGRO
PFA TANASE B.I. IONELA-MIHAELA
PFA UDMA A. NELU
PFA VOICU THEODORA-LAURA
PFA VULPE GH. FANICA
PFA GRĂDINARU SILVIA
PFA BUGA IONELA-MĂDĂLINA
PFA STOIAN GABRIEL-LILIAN
BULUGEAN I. FILUTA
BOGDAN F. SORINA-FELICIA ASISTENT MEDICAL GENERALIST
IONESCU F. STEFANA - CABINET MEDICAL VETERINAR
ASOCIATIA CRESCATORILOR DE ANIMALE SFÂNTUL DUMITRU VADASTRA
COOPERATIVA AGRICOLĂ CEREALE VADASTRA
CONSILIUL LOCAL AL COMUNEI VADASTRA - SERVICIUL PUBLIC DE APA

## Agricultură

Producția vegetală - condițiile geografice și climatice din zona comunei Vădastra, favorizează dezvoltarea agriculturii.

Formarea și calitatea solului este dependentă de factori precum poziția geografică, relieful, substratul geologic, clima și vegetația.

Prezența pânzei freatice la o adâncime mai redusă asigură solurilor din zonă o bună aprovizionare cu apă și contribuie la fertilitatea acestora.

Solurile de tip cernoziom s-au format pe loess și depozite loessoide care le măresc și mai mult fertilitatea. Aceste soluri se caracterizează printr-un orizont A bine exprimat, bogat în humus (3 – 5%) și azot.

Culturile agricole de bază sunt porumbul, grâul și floarea-soarelui. Culturi complementare orz.

Cultivarea legumelor include – tomate, castraveți, ceapă, usturoi, varză, ardei, mazăre boabe, mazăre păstăi, fasole păstăi, morcovi, pepeni verzi și galbeni, vinete.

În prezent, pe teritoriul comunei își desfășoară activitatea mai multe societăți agricole.

Nr. Crt.	Nume societate agricolă
1	SC AGROGRĂDINARU SRL
2	SC AGROGEOFLOAR DUKE SRL
3	SC AGROTRANS MANOLACHE SRL
4	SC AGROTRANS MANOLACHE MĂDĂLINA SRL
5	SC AGROPLANTER SEMGRAD SRL

Sursa Registrul agricol - Vădastra

## Certificate / Atestate de producător agricol – Dosare A.P.I.A.

	2019	2020	2021
Certificate / Atestate de producător agricol	36	21	79
Dosare APIA	200	174	187

Sursa Registrul agricol - Vădastra

## Suprafața cultivată și producția obținută -Consiliul Local- 2020-2021:

Denumirea culturilor	Consiliul Local Suprafața recoltată -hectare- 2020	Consiliul Local Producția obținută -tone- 2020	Consiliul Local Suprafața recoltată -hectare- 2021	Consiliul Local Producția obținută -tone- 2021
-Pășuni naturale în folosință	65	32	65	32
-Plant de nutreț	119	276,50	119	299,60
-Anuale pentru fân și masă verde	91	136,50	24	38,40

Sursa:Registrul agricol-Vădastra-AGR 2B

Suprafața cultivată și producția obținută -Exploatații individuale - 2020-2021:

Denumirea culturilor	Exploatații agricole individuale Suprafața recoltată -hectare- 2020	Exploatații agricole individuale Producția obținută -tone- 2020	Exploatații agricole individuale Suprafața recoltată -hectare- 2021	Exploatații agricole individuale Producția obținută -tone- 2021
Cereale pentru boabe	585,35	1736,25	700,89	
Grâu comun pentru toamnă	361,36	867,26	362,32	1.992,76
-Orz	53,06	145,90	68,21	409,26
-Orzoaică de toamnă			1,31	28,82
-Orzoaică de primăvară	6,77	16,90		
-Ovăz de primăvară	2,43	2,67	1,72	18,92
Porumb boabe – total:	161,73	703,52	267,33	1603,92
Mazăre boabe furajeră	29,85	52,53	18,20	3094
Plante uleioase-total:	289,88	434,82	218,33	589,49
-Floarea soarelui –total:	289,88	434,82	218,33	589,49
Plante medicinale si aromatice	0,60	0,20	0,60	0,20
-Lavandă	0,60	0,20	0,60	0,20
Cartofi	1	12	1	6
-Tomate	4	48	3	36
-Ceapă uscată	2	16	2	16
-Usturoi uscat	3,56	28,48	3,31	8,28
-Varză – total:	1	8	1	10
-Ardei –total:	1	18	2	38
-Castraveți –total:	0,50	5	0,50	5
-Mazăre păstăi	1	2	1	2
-Fasole păstăi-total:	0,50	1	4	10
-Vinete	1	15	2	32
-Conopidă	0,50	8	-	-
Alte legume – porumb zaharat	2	12	2,45	9,80
-Plant de nutreț	48,54	242,70	29,11	165,32
-Perene vechi si noi			28,75	158,12
-Dovlecei furajezri			0,36	7,20
-Vii pe rod- total	31	110	31	110
Fructe- total	4	34,99	4	26,09
Mere	0,65	14,19	0,65	6,5
Pere	0,62	2,40	0,62	2,48
Prune	119	12,70	1,19	9,52
Caise si zarzare	0,88	-	0,88	4,40
Piersici	0,23	-	0,12	0,60
Cireșe și vișini	0,23	3,90	0,23	0,69
Alte fructe	0,20	1,80	0,20	1,90

Sursa:Registrul agricol-Vădastra-AGR 2B

## Situația parcului de tractoare și mașini agricole

Denumire utilaje	2019	2020	2021
Tractoare 45 CP	14	13	13
Tractoare 46 - 65 CP	31	19	19
Tractoare 66 - 100 CP	13	12	12
Tractoare 101 -140 CP	3	2	5
Tractoare 141 - 200 CP	10	6	5
Tractoare 201- 280 CP	0	3	3
Tractoare peste 280 CP	0	1	1
Motocultoare	25	25	20
Motocositoare	15	15	15
Pluguri pentru tractor cu două trupuțe	14	13	13
Pluguri pentru tractor cu trei trupuțe	31	20	20
Pluguri pentru tractor cu mai mult de trei trupuțe	22	10	10
Prese pentru balotat paie și fan – baloti paralelipipedici	7	6	6
Cositori cu tracțiune mecanică	15	12	12
Combine autopropulsante pentru recoltat cereale păioase	9	9	9
Grape cu tracțiune mecanică	29	41	41
Semănători cu tracțiune mecanică pentru păioase - simple	21	21	21
Semănători cu tracțiune mecanică pentru prășitoare-simple	19	19	19
Semănători cu tracțiune mecanică pentru prășitoare-multifuncționale	0	1	1
Cultivatoare	15	15	15
Combinatoare	9	12	12
Mașini pentru împrăștiat îngrășămintă chimice	16	15	15
Mașini pentru erbicidat	16	17	17
Remorci tractor	26	26	26
Autovehicule pentru transport mărfuri cu capacitate până la 1,5 tone	2	2	2
Care și căruțe	251	251	251
Încărcătoare hidraulice	2	2	2
Mori cu ciocanele	1	1	1
Alte mori	2	2	2
Alte utilaje, instalații pentru agricultură, mijloace transport cu tracțiune animală și mecanică, sacrificator	3	3	3

Sursa:Registrul agricol-Vădastra -2022

## Zootehnia

Condițiile geografice și climatice existente în zona comunei Vădastra sunt favorabile și creșterii de animale.

Creșterea animalelor reprezintă o altă ocupație de bază a populației la care s-a renunțat în favoarea cultivării legumelor. Activitatea se adresează preponderent creșterii de bovine, porcine, ovine, cabaline, păsări, preponderent în gospodăriile individuale.

Suprafața de 37 ha acoperită cu pășuni, crează condiții favorabile pentru dezvoltarea zootehniei. Creșterea animalelor este a doua ocupație tradițională, care a asigurat locuitorilor resursele de hrană, animalele fiind folosite și la munca câmpului. Activitățile organizate, în domeniul zootehniei, au dispărut aproape în totalitate datorită desființării și lichidării bazei materiale ale fostelor CAP-uri, multe din activități fiind în regres continuu, destructurate, sau

complet sistate. Activitatea de creștere a animalelor se desfășoară preponderent în gospodăriile populației în sistem privat individual sau asociativ.

#### Efectivul de animale înregistrat în cadrul Registrului Agricol:

Număr capete animale	
	2021
<b>Bovine</b>	<b>8</b>
<b>Ovine</b>	<b>429</b>
<b>Caprine</b>	<b>206</b>
<b>Cabaline și asine</b>	<b>20</b>
<b>Porcine</b>	<b>515</b>
<b>Păsări</b>	<b>12540</b>
<b>Familii de albine</b>	<b>340</b>
<b>Iepuri de casa</b>	<b>0</b>

Sursa: Registrul agricol - Vădastra - 2022

#### **Apicultura**

Apicultura beneficiază de atenție redusă din partea localnicilor cu un număr de 340 familii de albine.

#### **Pomicultură**

În comuna Vădastra pomicultura este insuficient dezvoltată – 2 ha. Pe teritoriul comunei există și pomi fructiferi plantați în gospodăriile proprii fiind destinați consumului propriu.

#### **Piscicultură**

Pe Conform Registrului Agricol, pe teritoriul comunei Vădastra, există 62 ha ocupate de ape dar nu există amenajări piscicole.

#### **Silvicultură**

Pe teritoriul comunei Vădastra nu suprafețe acoperite de păduri și vegetație forestieră.

**Anexa nr. 11**

Inventarul bunurilor aflate în patrimoniul Comunei Vădastra, județul Olt.

**I.** Inventarul bunurilor imobile din domeniul public al Comunei Vădastra, județul Olt.

**II.** Inventarul bunurilor imobile din domeniul privat al Comunei Vădastra, județul Olt.



**JUDEȚUL OLT  
COMUNA VĂDAȘTRA  
CONSILIUL LOCAL  
HOTĂRÂRE**

***Privind aprobarea inventarului bunurilor care aparțin domeniului privat al comunei  
Vădaștra, Județul Olt***

Consiliul Local al Comunei Vădaștra, Județul Olt, întrunit în ședință ordinară

Având în vedere:

- prevederile H.G. nr. 392/2020 privind aprobarea Normelor tehnice pentru întocmirea inventarului bunurilor care alctuiesc domeniul public și privat al comunelor, al orașelor, al municipiilor și al județelor;
- prevederile Ordonanței Guvernului nr. 81/2003 privind reevaluarea și amortizarea activelor fixe aflate în patrimoniul instituțiilor publice, cu modificările și completările ulterioare;
- prevederile art. 129 alin (2) lit c), art. 357 din OUG nr. 57/ 2019 privind Codul Administrativ, cu modificările și completările ulterioare;
- prevederile Legii nr.52/2003 privind transparența decizională în administrația publică, republicată cu modificările și completările ulterioare;
- dispoziția primarului Comunei Vădaștra nr. 119 din 08.10.2021 privind constituirea comisiei speciale pentru întocmirea și actualizarea inventarului bunurilor care alcătuiesc domeniului public și privat al comunei Vadaștra, Județul Olt;
- procesul verbal al comisiei speciale pentru întocmirea și actualizarea inventarului bunurilor care alcătuiesc domeniul public și privat al comunei Vădaștra nr. 74/ 10.01.2022;
- referatul de aprobare al primarului comunei Vădaștra nr.75/10.01.2022;
- raportul secretarului general al comunei nr.175/18.01.2022;
- avizele comisiilor de specialitate;

În temeiul art. 196 alin (1) lit a) din OUG nr. 57/ 2019 privind Codul Administrativ, cu modificările și completările ulterioare,

**HOTĂRĂȘTE:**

**Art.1.** Se aprobă inventarul bunurilor care aparțin domeniului privat al comunei Vădaștra, Județul Olt, conform anexei care face parte integrantă din prezenta hotărâre.

**Art.2.** Imobilele înscrise în anexa la prezenta hotărâre nu fac obiectul unor cereri de reconstituire a dreptului de proprietate privată sau de restituire depuse în temeiul actelor normative cu caracter special privind fondul funciar respectiv cele care reglementează regimul juridic al imobilelor preluate în mod abuziv de statul român în perioada 6 martie 1945- 22 decembrie 1989, nu sunt grevate de sarcini și nu fac obiectul vreunui litigiu.



**Art.3.** Prezenta hotărâre poate fi atacată în condițiile Legii 554/2004 privind contenciosul administrativ, cu modificările și completările ulterioare.

**Art.4.** Prezenta hotărâre se va aduce la cunostința publică prin afișare, se va comunica primarului comunei Vădastra pentru ducere la îndeplinire prin aparatul de specialitate și se va transmite Instituției Prefectului – județul Olt pentru verificarea legalității.

**PREȘEDINTE DE ȘEDINȚĂ,  
CONSILIER,  
CRISTEA MARIAN**



**CONTRASEMNEAZĂ,  
SECRETAR GENERAL UAT  
STRĂINU ALINA VALERICA**

**Nr. 2 din 27.01.2022**

Prezenta hotărâre a fost adoptată:

- Voturi pentru: 8
- Voturi împotriva: 0
- Abțineri: 0

**INVENTARUL BUNURILOR CARE APARTIN DOMENIULUI PRIVAT  
AL COMUNEI VADAȘTRA, JUDEȚUL OLT**

Sectiunea – I						
CLADIRI- DOMENIUL PRIVAT						
NR. CRT	CODUL DE CLASIFICARE	DENUMIREA BUNULUI	ELEMENTE DE IDENTIFICARE	ANUL CONSTRUIRII/DARII IN FOLOSINTA	VALOAREA DE INVENTAR  -LEI-	SITUATIA JURIDICA ACTUALA
1	1.6.8	CONSTRUCTII ADMINISTRATIVE SI SOCIAL CULTURALE (fost garaj)	Constructie din caramida, acoperita cu placa beton. S.T.=64 mp, Str. Mihai Viteazul, nr.77D	1965	18576	Domeniul privat al comunei VADAȘTRA, C.F. - 3810, CI
2	1.6.8	CONSTRUCTII ADMINISTRATIVE SI SOCIAL CULTURALE (fosta gogoserie)	S.T.=48 mp, Str. Mihai Viteazul, nr.77D	1980	13448	Domeniul privat al comunei VADAȘTRA, C.F. - 3810, CI

3	1.6.2	DISPENSAR (cabinet medical, cabinet stomatologic + spaiu farmacie umana)	Construcție din caramida, acoperita cu tabla. S.T.=226 mp, Str. Mihai Viteazul, nr. 81	1965	150658	Domeniul privat al comunei VADASTRA, C.F. - 317, CI HCL nr. 14 din 03.09.2004 privind trecerea din domeniul public în domeniul privat al comunei Vădastra, a imobilului în care funcționează cabinetul medical individual Dr. Bondrescu Aureliana
4	1.6.8	FOSTA STATIE AUTOBUZ	Construcție caramida, acoperita cu placa beton. S.T.=23mp, Strada Cezar Bolliac	1988	9270	Domeniul privat al comunei VADASTRA, HCL nr. 2 din 31.01.2005 privind trecerea din domeniul public în domeniul privat al comunei Vădastra a imobilului denumit "stație autobuz"
5	1.6.8	BRUTARIE	Construcție din caramida, acoperita cu tigla. S.T.=214mp, Str. Mihai Viteazul, nr.91	1972	159005	Domeniul privat al comunei VADASTRA, C.F. - 306, CI

6	1.8.11	PASTRAVARIE	Bazine beton, 3 bucati, S.T.=240 mp, situat in parcul comunal.	1988	70072	Domeniul privat al comunei VADASTRA, HCL nr. 8 din 21.03 2006 privind trecerea unor bunuri din domeniul public in domeniul privat al comunei
---	--------	-------------	--	------	-------	--

Sectiunea – II

TERENURI -DOMENIUL PRIVAT

NR. CRT	CODUL DE CLASIFICARE	DENUMIREA BUNULUI	ELEMENTE DE IDENTIFICARE	ANUL CONSTRUIRII/DARII IN FOLOSINTA	VALOAREA DE INVENTAR	SITUATIA JURIDICA ACTUALA
7	11.02	TEREN BRUTARIE	Str. Mihai Viteazul, Nr.91 S.T.=700mp	1992	9517	Domeniul privat al comunei VADASTRA, C.F. – 306

8	11.02	TEREN CONSTRUCȚII ADMINISTRATIVE SI SOCIAL CULTURALE	Str. Mihai Viteazul, nr.77 D, S=112 mp,	1992	1827	Domeniul privat al comunei VADASTRA, C.F. - 3810
9	11.02	TEREN DISPENSAR (cabinet medical, cabinet stomatologic + spatiu farmacie umana)	S.T.=1224 mp, Str. Mihai Viteazul, nr.81	1992	22693	Domeniul privat al comunei VADASTRA, C.F. - 317 HCL nr. 14 din 03.09.2004 privind trecerea din domeniul public în domeniul privat al comunei Vădastra, a imobilului în care funcționează cabinetul medical individual Dr. Bondrescu Aureliana
10	11.02	Teren -(fantana Dica)	S.T.=454mp Categorie de folosinta - reproductiv Vecinatati: N - Str. Vasile Alecsandri, S - Florescu Ioana, E - D.J-544, V - Dica Ionut	1992	5567	Domeniul privat al comunei VADASTRA, C.F. - 897
11	11.02	TEREN EXTRAVILAN PAJISTI PERMANENTE (IZLAZ)	T46/ P2, S=29856 mp, Categorie de folosinta - pășune	1992	21795	Domeniul privat al comunei VADASTRA, C.F. - 311 Ordinul Prefectului Județului Olt nr. 126/17.03.2020

12	11.02	TEREN EXTRAVILAN PAJISTI PERMANENTE (IZL/AZ)	T76/P81 S= 2389 mp Categorie de folosinta - pășune	1992	1744	Domeniul privat al comunei VADASTRA, C.F. – 2184  Ordinul Prefectului Judetului Olt nr. 126/17.03.2020
13	11.02	TEREN EXTRAVILAN PAJISTI PERMANENTE (IZL/AZ)	T46/P1 S= 353073 mp Categorie de folosinta - pășune	1992	257743	Domeniul privat al comunei VADASTRA, C.F. – 239  Ordinul Prefectului Judetului Olt nr. 126/17.03.2020
14	11.02	TEREN EXTRAVILAN PAJISTI PERMANENTE (IZL/AZ)	T70/P1/1 S= 13402 mp Categorie de folosinta - pășune	1992	9783	Domeniul privat al comunei VADASTRA, C.F. – 1536  Ordinul Prefectului Judetului Olt nr. 126/17.03.2020
15	11.02	TEREN EXTRAVILAN PAJISTI PERMANENTE (IZL/AZ)	T51/P2 S= 168344 mp Categorie de folosinta - pășune	1992	122891	Domeniul privat al comunei VADASTRA, C.F. – 135  Ordinul Prefectului Judetului Olt nr. 126/17.03.2020
16	11.02	TEREN EXTRAVILAN PAJISTI PERMANENTE (IZL/AZ)	T49/P75 S= 18703 mp Categorie de folosinta - pășune	1992	13653	Domeniul privat al comunei VADASTRA, C.F. – 1

17	11.02	TEREN EXTRAVILAN PAJISTI PERMANENTE (IZLAZ)	T59/P16 S= 864 mp Categorie de folosinta - pășune	1992	631	Domeniul privat al comunei VADASTRA, C.F. – 2687 Ordinul Prefectului Judetului Olt nr. 126/17.03.2020
18	11.02	TEREN EXTRAVILAN PAJISTI PERMANENTE (IZLAZ)	T83/P- S= 1820 mp Categorie de folosinta - pășune	1992	1329	Domeniul privat al comunei VADASTRA, C.F. – 3376 Ordinul Prefectului Judetului Olt nr. 126/17.03.2020
19	11.02	TEREN EXTRAVILAN PAJISTI PERMANENTE (IZLAZ)	T84/P- S= 2188 mp Categorie de folosinta - pășune	1992	1597	Domeniul privat al comunei VADASTRA, C.F. – 3301 Ordinul Prefectului Judetului Olt nr. 126/17.03.2020
20	11.02	TEREN EXTRAVILAN PAJISTI PERMANENTE (IZLAZ)	T66/P- S= 1797 mp Categorie de folosinta - pășune	1992	1311	Domeniul privat al comunei VADASTRA, C.F. – 3461 Ordinul Prefectului Judetului Olt nr. 126/17.03.2020

21	11.02	TEREN EXTRAVILAN PAJISTI PERMANENTE (IZL/AZ)	T81/P- S= 1008 mp Categorie de folosinta - pășune	1992	736	Domeniul privat al comunei VADASTRA, C.F. – 3459 Ordinul Prefectului Judetului Olt nr. 126/17.03.2020
22	11.02	TEREN EXTRAVILAN PAJISTI PERMANENTE (IZL/AZ)	T80/P- S= 2472 mp Categorie de folosinta - pășune	1992	1805	Domeniul privat al comunei VADASTRA, C.F. – 3543 Ordinul Prefectului Judetului Olt nr. 126/17.03.2020
23	11.02	TEREN EXTRAVILAN PAJISTI PERMANENTE (IZL/AZ)	T58/P- S= 6015 mp Categorie de folosinta - pășune	1992	4391	Domeniul privat al comunei VADASTRA, C.F. – 3225 Ordinul Prefectului Judetului Olt nr. 126/17.03.2020
24	11.02	TEREN EXTRAVILAN PAJISTI PERMANENTE (IZL/AZ)	T67/P- S= 22011 mp Categorie de folosinta - pășune	1992	16068	Domeniul privat al comunei VADASTRA, C.F. – 3228 Ordinul Prefectului Judetului Olt nr. 126/17.03.2020
25	11.02	TEREN EXTRAVILAN PAJISTI PERMANENTE (IZL/AZ)	T69/P- S= 5241 mp Categorie de folosinta - pășune	1992	3825	Domeniul privat al comunei VADASTRA, C.F. – 3230



26	11.02	TEREN EXTRAVILAN PAJISTI PERMANENTE (IZLAZ)	T68/P- S= 5065 mp Categorie de folosinta - pașune	1992	3697	Domeniul privat al comunei VADASTRA, C.F. - 1779 Ordinul Prefectului Judetului Olt nr. 126/17.03.2020
27	11.02	TEREN EXTRAVILAN PAJISTI PERMANENTE (IZLAZ)	T67/P2 S= 3622 mp Categorie de folosinta - pașune	1992	2644	Domeniul privat al comunei VADASTRA, C.F. - 1399 Ordinul Prefectului Judetului Olt nr. 126/17.03.2020
28	11.02	TEREN EXTRAVILAN PAJISTI PERMANENTE (IZLAZ)	T67/P- S= 3407 mp Categorie de folosinta - pașune	1992	2487	Domeniul privat al comunei VADASTRA, C.F. - 1402 Ordinul Prefectului Judetului Olt nr. 126/17.03.2020
29	11.02	TEREN EXTRAVILAN PAJISTI PERMANENTE (IZLAZ)	T66/P- S= 4737 mp Categorie de folosinta - pașune	1992	3458	Domeniul privat al comunei VADASTRA, C.F. - 1308 Ordinul Prefectului Judetului Olt nr. 126/17.03.2020

30	11.02	TEREN EXTRAVILAN PAJISTI PERMANENTE (IZLAZ)	T62/P- S= 842 mp Categorie de folosinta - pășune	1992	615	Domeniul privat al comunei VADASTRA, C.F. – 1244 Ordinul Prefectului Judetului Olt nr. 126/17.03.2020
31	11.02	TEREN EXTRAVILAN PAJISTI PERMANENTE (IZLAZ)	T80/P- S= 729 mp Categorie de folosinta - pășune	1992	532	Domeniul privat al comunei VADASTRA, C.F. – 3621 Ordinul Prefectului Judetului Olt nr. 126/17.03.2020
32	11.02	TEREN EXTRAVILAN PAJISTI PERMANENTE (IZLAZ)	T74/P- S= 2584 mp Categorie de folosinta - pășune	1992	1886	Domeniul privat al comunei VADASTRA, C.F. – 1736 Ordinul Prefectului Judetului Olt nr. 126/17.03.2020
33	11.02	TEREN EXTRAVILAN -ARABIL (IZLAZ)	T63/P15 S= 3600 mp Categorie de folosinta – teren arabil	1992	4932	Domeniul privat al comunei VADASTRA, C.F. – 1089 Ordinul Prefectului Judetului Olt nr. 126/17.03.2020
34	11.02	TEREN EXTRAVILAN -ARABIL (IZLAZ)	T47/P2 S= 27537 mp Categorie de folosinta – teren arabil	1992	58378	Domeniul privat al comunei VADASTRA, C.F. – 157

35	11.02	TEREN EXTRAVILAN -ARABIL (IZLAZ)	T51 P1/1 S= 170000 mp Categorie de folosinta – teren arabil	1992	360400	Domeniul privat al comunei VADASTRA, C.F. – 50441 Ordinul Prefectului Judetului Olt nr. 126/17.03.2020
36	11.02	TEREN EXTRAVILAN -ARABIL (IZLAZ)	T51 P1/2 S= 114363 mp Categorie de folosinta – teren arabil	1992	242450	Domeniul privat al comunei VADASTRA, C.F. – 50442 Ordinul Prefectului Judetului Olt nr. 126/17.03.2020
37	11.02	TEREN EXTRAVILAN -ARABIL (IZLAZ)	T47/P1 S= 74635 mp Categorie de folosinta – teren arabil	1992	158226	Domeniul privat al comunei VADASTRA, C.F. – 138 Ordinul Prefectului Judetului Olt nr. 126/17.03.2020
38	11.02	TEREN EXTRAVILAN -ARABIL (IZLAZ)	T50/P39 S= 238907 mp Categorie de folosinta – teren arabil	1992	506483	Domeniul privat al comunei VADASTRA, C.F. – 127 Ordinul Prefectului Judetului Olt nr. 126/17.03.2020
39	11.02	TEREN EXTRAVILAN -ARABIL (IZLAZ)	T50/P38 S= 2935 mp	1992	4021	Domeniul privat al comunei

40	11.02	TEREN EXTRAVILAN -ARABIL (IZLAZ)	Categorie de folosinta – teren arabil	1992	609631	VADASTRA, C.F. – 125 Ordinul Prefectului Judetului Olt nr. 126/17.03.2020
			T43/P1 S= 287562 mp Categorie de folosinta – teren arabil			Domeniul privat al comunei VADASTRA, C.F. – 241 Ordinul Prefectului Judetului Olt nr. 126/17.03.2020
41	11.02	TEREN EXTRAVILAN -ARABIL (IZLAZ)	Categorie de folosinta – teren arabil	1992	125290	VADASTRA, C.F. – 1083 Ordinul Prefectului Judetului Olt nr. 126/17.03.2020
			T63/P18 S= 59099 mp Categorie de folosinta – teren arabil			Domeniul privat al comunei VADASTRA, C.F. – 1083 Ordinul Prefectului Judetului Olt nr. 126/17.03.2020
42	11.02	TEREN EXTRAVILAN -ARABIL (IZLAZ)	Categorie de folosinta – teren arabil	1992	41478	VADASTRA, C.F. – 1307 Ordinul Prefectului Judetului Olt nr. 126/17.03.2020
			T66/P37 S= 19565 mp Categorie de folosinta – teren arabil			Domeniul privat al comunei VADASTRA, C.F. – 1307 Ordinul Prefectului Judetului Olt nr. 126/17.03.2020
43	11.02	TEREN EXTRAVILAN -ARABIL (IZLAZ)	Categorie de folosinta – teren arabil	1992	7277	VADASTRA, C.F. – 1896 Ordinul Prefectului Judetului Olt nr. 126/17.03.2020
			T69/P39 S= 5312 mp Categorie de folosinta – teren arabil			Domeniul privat al comunei VADASTRA, C.F. – 1896 Ordinul Prefectului Judetului Olt nr. 126/17.03.2020

44	11.02	TEREN EXTRAVILAN -ARABIL (IZLAZ)	T68/P47 S= 5242 mp Categorie de folosinta – teren arabil	1992	7182	Domeniul privat al comunei VADASTRA, C.F. – 1841 Ordinul Prefectului Judetului Olt nr. 126/17.03.2020
45	11.02	TEREN EXTRAVILAN -ARABIL (IZLAZ)	T68/P46 S= 4700 mp Categorie de folosinta – teren arabil	1992	6439	Domeniul privat al comunei VADASTRA, C.F. – 1840 Ordinul Prefectului Judetului Olt nr. 126/17.03.2020
46	11.02	TEREN EXTRAVILAN -ARABIL (IZLAZ)	T84/P1/2 S= 9040 mp Categorie de folosinta – teren arabil	1992	12385	Domeniul privat al comunei VADASTRA, C.F. – 3232 Ordinul Prefectului Judetului Olt nr. 126/17.03.2020
47	11.02	TEREN EXTRAVILAN -ARABIL (IZLAZ)	T72/P1 S= 5000 mp Categorie de folosinta – teren arabil	1992	6850	Domeniul privat al comunei VADASTRA, C.F. – 1687 Ordinul Prefectului Judetului Olt nr. 126/17.03.2020
48	11.02	TEREN EXTRAVILAN -ARABIL (IZLAZ)	T72/P1/1 S= 17726 mp Categorie de folosinta – teren arabil	1992	24285	Domeniul privat al comunei VADASTRA, C.F. – 1686

49	11.02	TEREN EXTRAVILAN -ARABIL (IZLAZ)	T67 P120 S= 2981 mp Categorie de folosinta – teren arabil	1992	4084	Ordinul Prefectului Judetului Olt nr. 126/17.03.2020
50	11.02	TEREN EXTRAVILAN -ARABIL (IZLAZ)	T67 P41/1 S= 2600 mp Categorie de folosinta – teren arabil	1992	3562	Domeniul privat al comunei VADASTRA, C.F. – 1533 Ordinul Prefectului Judetului Olt nr. 126/17.03.2020
51	11.02	TEREN EXTRAVILAN -ARABIL (IZLAZ)	T77/P57 S= 3921 mp Categorie de folosinta – teren arabil	1992	5372	Domeniul privat al comunei VADASTRA, C.F. – 2245 Ordinul Prefectului Judetului Olt nr. 126/17.03.2020
52	11.02	TEREN EXTRAVILAN -ARABIL (IZLAZ)	T51 P2/1 S= 2578 mp Categorie de folosinta – teren arabil	1992	3532	Domeniul privat al comunei VADASTRA, C.F. – 130 Ordinul Prefectului Judetului Olt nr. 126/17.03.2020
53	11.02	TEREN EXTRAVILAN -ARABIL (IZLAZ)	T60 P8 S= 3735 mp	1992	5117	Domeniul privat al comunei VADASTRA,

54	11.02	TEREN EXTRAVILAN -ARABIL (IZLAZ)	Categorie de folosinta – teren arabil T52 P36 S= 4572 mp Categorie de folosinta – teren arabil	1992	6264	Domeniul privat al comunei VADASTRA, C.F. – 2981 Ordinul Prefectului Judetului Olt nr. 126/17.03.2020
55	11.02	TEREN EXTRAVILAN -ARABIL (IZLAZ)	T83 P67 S= 9929 mp Categorie de folosinta – teren arabil	1992	13603	Domeniul privat al comunei VADASTRA, C.F. – 3303 Ordinul Prefectului Judetului Olt nr. 126/17.03.2020
56	11.02	TEREN EXTRAVILAN -ARABIL (IZLAZ)	T45 P50 S= 3820 mp Categorie de folosinta – teren arabil	1992	5233	Domeniul privat al comunei VADASTRA, C.F. – 294 Ordinul Prefectului Judetului Olt nr. 126/17.03.2020
57	11.02	TEREN EXTRAVILAN -ARABIL (IZLAZ)	T54 P26 S= 2256 mp Categorie de folosinta – teren arabil	1992	3091	Domeniul privat al comunei VADASTRA, C.F. – 3055 Ordinul Prefectului Judetului Olt nr. 126/17.03.2020

58	11.02	TEREN EXTRAVILAN -ARABIL (IZLAZ)	T75 P65 S= 2228 mp Categorie de folosinta – teren arabil	1992	3052	Domeniul privat al comunei VADASTRA, C.F. – 2097 Ordinul Prefectului Judetului Olt nr. 126/17.03.2020
59	11.02	TEREN EXTRAVILAN -ARABIL (IZLAZ)	T42 P14 S= 54209 mp Categorie de folosinta – teren arabil	1992	114923	Domeniul privat al comunei VADASTRA, C.F. – 208 Ordinul Prefectului Judetului Olt nr. 126/17.03.2020
60	11.02	TEREN EXTRAVILAN -ARABIL (IZLAZ)	T42 P42/1 S= 3520 mp Categorie de folosinta – teren arabil	1992	4822	Domeniul privat al comunei VADASTRA, C.F. – 238 Ordinul Prefectului Judetului Olt nr. 126/17.03.2020
61	11.02	TEREN EXTRAVILAN -ARABIL (IZLAZ)	T65 P1/1 S= 12524 mp Categorie de folosinta – teren arabil	1992	26551	Domeniul privat al comunei VADASTRA, C.F. – 1396 Ordinul Prefectului Judetului Olt nr. 126/17.03.2020



62	11.02	TEREN EXTRAVILAN -ARABIL (IZLAZ)	T71 P61 S= 17537 mp Categorie de folosinta – teren arabil	1992	37178	Domeniul privat al comunei VADASTRA, C.F. – 1970 Ordinul Prefectului Judetului Olt nr. 126/17.03.2020
63	11.02	TEREN EXTRAVILAN -ARABIL (IZLAZ)	T61 P31 S= 2193 mp Categorie de folosinta – teren arabil	1992	3004	Domeniul privat al comunei VADASTRA, C.F. – 2686 Ordinul Prefectului Judetului Olt nr. 126/17.03.2020
64	11.02	TEREN EXTRAVILAN -ARABIL (IZLAZ)	T38 P52 S= 1966 mp Categorie de folosinta – teren arabil	1992	2693	Domeniul privat al comunei VADASTRA, C.F. – 605 Ordinul Prefectului Judetului Olt nr. 126/17.03.2020
65	11.02	TEREN EXTRAVILAN -ARABIL (IZLAZ)	T38 P31/3 S= 1241 mp Categorie de folosinta – teren arabil	1992	1700	Domeniul privat al comunei VADASTRA, C.F. – 585 Ordinul Prefectului Judetului Olt nr. 126/17.03.2020
66	11.02	TEREN EXTRAVILAN -ARABIL (IZLAZ)	T56 P67 S= 1000 mp Categorie de folosinta – teren arabil	1992	1370	Domeniul privat al comunei VADASTRA, C.F. – 2878 Ordinul Prefectului Judetului Olt nr. 126/17.03.2020

67	11.02	TEREN EXTRAVILAN -ARABIL (IZLAZ)	T36 P107/1 S= 1200 mp Categorie de folosinta – teren arabil	1992	1644	Domeniul privat al comunei VADASTRA, C.F. – 1519 Ordinul Prefectului Judetului Olt nr. 126/17.03.2020
68	11.02	TEREN EXTRAVILAN -ARABIL (IZLAZ)	T-P- S= 1189 mp Categorie de folosinta – teren arabil	1992	1629	Domeniul privat al comunei VADASTRA, C.F. – 891 Ordinul Prefectului Judetului Olt nr. 126/17.03.2020
69	11.02	TEREN EXTRAVILAN -ARABIL (IZLAZ)	T62 P49 S= 1982 mp Categorie de folosinta – teren arabil	1992	2715	Domeniul privat al comunei VADASTRA, C.F. – 2656 Ordinul Prefectului Judetului Olt nr. 126/17.03.2020
70	11.02	TEREN EXTRAVILAN- ARABIL (IZLAZ)	T38 P66 S= 1181 mp Categorie de folosinta – teren arabil	1992	1618	Domeniul privat al comunei VADASTRA, C.F. – 550 Ordinul Prefectului Judetului Olt nr. 126/17.03.2020
71	11.02	TEREN EXTRAVILAN- ARABIL (IZLAZ)	T38 P1/1 S= 1455 mp Categorie de folosinta – teren arabil	1992	1993	Domeniul privat al comunei VADASTRA, C.F. – 481 Ordinul Prefectului Judetului Olt nr. 126/17.03.2020

72	11.02	TEREN EXTRAVILAN -ARABIL (IZLAZ)	T56 P44/1 S= 1269 mp Categorie de folosinta – teren arabil	1992	1739	Domeniul privat al comunei VADASTRA, C.F. – 3821 Ordinul Prefectului Judetului Olt nr. 126/17.03.2020
73	11.02	TEREN EXTRAVILAN -ARABIL (IZLAZ)	T55 P73 S= 1052 mp Categorie de folosinta – teren arabil	1992	1441	Domeniul privat al comunei VADASTRA, C.F. – 3800 Ordinul Prefectului Judetului Olt nr. 126/17.03.2020
74	11.02	TEREN EXTRAVILAN -ARABIL (IZLAZ)	T43 P42 S= 2470 mp Categorie de folosinta – teren arabil	1992	3384	Domeniul privat al comunei VADASTRA, C.F. – 237 Ordinul Prefectului Judetului Olt nr. 126/17.03.2020

PRESEDINTE DE SEDINTA,  
CONSILIER,  
CRISTEA MARIAN



CONTRASEMNEAZA,  
SECRETAR GENERAL UAT  
STRĂINU ALINA VALERICA

ROMÂNIA  
JUDEȚUL OLT  
COMUNA VĂDAȘTRA  
CONSILIUL LOCAL

## HOTĂRÂRE

Referitor la:

*completarea anexei nr.1 la HCL nr.6/16.02.2018*

Consiliul local al comunei Vădaștra, întrunit în ședința ordinară,

Având în vedere:

- expunerea de motive a inițiatorului proiectului 2637/22.08.2018;
- adresa Instituției Prefectului Județul Olt nr.22977/24.05.2018 prin care se solicita completarea tuturor rubricilor anexelor ;
- prevederile Hotărârii Guvernului nr.548/1999 privind aprobarea Normelor tehnice pentru întocmirea inventarului bunurilor care alcătuiesc domeniul public al comunelor, orașelor, municipiilor și județelor;
- prevederile OG 81/2003 privind reevaluarea și amortizarea activelor fixe aflate în patrimoniul instituțiilor publice;
- prevederile art.36(2) lit.c), alin.5 lit.c), art.120 și art.122 din Legea nr.215/2001, privind administrația publică locală, republicată, cu modificările și completările ulterioare ;

În temeiul art.45(3),(6), art.115 alin.1 lit. b) din Legea administrației publice locale nr. 215/2001 republicată, cu modificările și completările ulterioare:

## HOTĂRĂȘTE:

**Art.1** Se aproba completarea anexei nr.1 la HCL nr.6/16.02.2018 privind aprobarea actualizării inventarului bunurilor care alcătuiesc domeniului public al comunei Vadaștra, prin înscrierea informațiilor în toate rubricile necompletate, conform anexei nr.1 la prezenta.

**Art.2** Prezenta hotărâre se va face publică prin afișare și se va comunica Instituției Prefectului – Județul Olt , primarului comunei Vadaștra și Consiliul Județean Olt.

PRESEDINTE DE SEDINTA,  
CONSILIUL LOCAL  
MITRICA MARIAN GEORGE



Nr.33 din 30.08.2018

CONTRASEMNEAZA,  
PERSOANA DELEGATA,  
RUSCU ELENA

**INVENTARUL BUNURILOR CARE ALCAȚUIESC DOMENIULUI PUBLIC  
AL COMUNEI VADAȘTRA**

Sectiunea - I CLADIRI SI CONSTRUCTII - DOMENIUL PUBLIC		ELEMENTE DE IDENTIFICARE	ANUL CONSTRUIRII/DARI IN FOLOSINTA	VALOAREA DE INVENTAR -LEI-	SITUATIA JURIDICA ACTUALA/DENUMIRE ACT PROPRIETATE SAU ALTE ACTE DOVEDITOARE
NR. CRT	CODUL DE CLASIFICARE DENUMIREA BUNULUI				
1	1.6.4 SEDIU PRIMARIE	Construcție din caramida, acoperiță cu tigla. S.T.=192 mp, Str. Mihai Viteazul, nr.77B	1925	225.681,00	Domeniul public al comunei VADAȘTRA, C.F. - 1001, C1
2	1.6.2 CAMIN CULTURAL	Construcție din caramida, acoperiță cu placa beton. S.T.=653 mp, Str. Mihai Viteazul, nr.77A	1985	1.254.679,00	Domeniul public al comunei VADAȘTRA, C.F. - 1004, C1
3	1.6.5 CAMIN CULTURAL, CONSTRUCTIE ANEXA	Construcție din caramida, acoperiță cu tabla. S.T.=37 mp, Str. Mihai Viteazul, nr.77A	1985	56.425,00	Domeniul public al comunei VADAȘTRA, C.F. - 1004, C2

4	1.6.5	CAMIN CULTURAL, CONSTRUCTIE ANEXA(SOPRON)	Constructie din caramida, acoperita cu tabla. S.T.=27 mp, Str. Mihai Viteazul, nr.77A	2003	5.835,00	Domeniul public al comunei VADASTRA, C.F. - 1004, C3
5	1.3.22	PILON ANTENA	Constructie metalica, S.C.=2mp, H=30 m, Vecinatati: N-V-sediu primarie, S-E- parc.	1995	400,00	Domeniul public al comunei VADASTRA,
6	1.6.2	SCOALA CU CLASELE I-VIII	Constructie din caramida, acoperita cu tabla. S.T.=807mp, Str. Mihai Viteazul, nr.74	1905	1.270.658,00	Domeniul public al comunei VADASTRA, C.F. - 933, C1
7	1.8.14	ANEXA SCOALA (MAGAZIE-1)	Constructie din caramida, acoperita cu tigla S.T.=38 mp, Str. Mihai Viteazul, nr.74	1988	35,623,00	Domeniul public al comunei VADASTRA, C. F. - 933, C3
8	1.8.14	ANEXA SCOALA (MAGAZIE-2)	Constructie din caramida, acoperita cu placa ciment. S.T.=106 mp, Str. Mihai Viteazul, nr.74	1988	85.698,00	Domeniul public al comunei VADASTRA, C. F. - 933, C4
9	1.6.11	WC SCOALA	Constructie din caramida, acoperita cu tigla. S.T.=19 mp, Str. Mihai Viteazul, nr.74	1960	6.972,00	Domeniul public al comunei VADASTRA, C.F. - 933, C2
10	1.6.2	GRADINITA	Constructie din caramida, acoperita cu	2009	602.731,00	Domeniul public al

11	1.6.2	FOST SEDIU CAP	tabla. S.T.=338 mp, Str. Mihai Viteazul, nr.72	1925	66.096,00	Domeniul public al comunei VADASTRA, C.F. - 934, CI
12	1.2.2	ANEXA SEDIU CAP	Construcție din caramida, acoperită cu tabla. S.T.=152 mp, Str. Cetatii, nr.7	1930	13.823,00	Domeniul public al comunei VADASTRA, C.F. - 134, C2
13	1.6.8	CABINA SPORTIVI- ANEXA 1	Construcție caramida, acoperita cu placi azbociment. S.T.=38 mp, Str. Mihai Viteazul, Nr.101	1970	8634,00	Domeniul public al comunei VADASTRA, C.F. - 862, CI
14	1.6.8	CABINA SPORTIVI- ANEXA 2	Construcție caramida, acoperita cu placi azbociment. S.T.=57 mp, Str. Mihai Viteazul, Nr.101	1970	14.332,00	Domeniul public al comunei VADASTRA, C.F. - 862, C2
15	1.6.8	TRIBUNE TEREN SPORT	Construcție metalica, patru tronsoane si patru randuri de banci. S.C.=70mp, Str. Mihai Viteazul, Nr.101/DJ-604	1999	6.054,00	Domeniul public al comunei VADASTRA, conform HCL NR.13/20.05.2014
16	1.6.3.2	IMPREJMUIRE TEREN SPORT	Gard plasa sarma. L=285 mp, Str. Mihai Viteazul, Nr.101/DJ-604	2000	30.643,00	Domeniul public al comunei VADASTRA, conform HCL NR.13/20.05.2014

17	1.6.8	MONUMENTUL EROILOR 1916-1918, 1941-1945	Construcție beton, h=4m, imprejmuț cu gard fier, L =21m S.C.=70mp, Str. Mihai Viteazul - fata Gradinitei	1988	18.532,00	Domeniul public al comunei VADASTRA, conform HCL NR.13/20.05.2014
18	1.3.7.3	PARC COMUNAL	Suprafata amenajata = 7224mp, Str. Mihai Viteazul, Nr.77	2009	76.095,00	Domeniul public al comunei VADASTRA, C.F. - 1003
19	1.3.2	PARCARE AUTO	Beton, S.C.=111 mp, fata- scolii.	2002	14.558,00	Domeniul public al comunei VADASTRA, conform HCL NR.13/20.05.2014
20	1.8.9	HIDROSFERA	Capacitate = 40 m <sup>3</sup> - fost sediu CAP.	1976	20.331,00	Domeniul public al comunei VADASTRA, conform HCL NR.13/20.05.2014
21	1.6.11	WC PRIMARIE	Construcție caramida, acoperita cu placa beton. S.C.=4mp, Str. Mihai Viteazul, nr.77	1988	1308,00	Domeniul public al comunei VADASTRA, C.F. - 1003, C5
22	1.6.3.2	IMPREJMUIRE GARD PRIMARIE + PARC	Gard beton = 163mp, gard lemn S.C.=17 mp	2002	36.162,00	Domeniul public al comunei VADASTRA conform HCL NR.13/20.05.2014
23	1.3.19	PRIMARIE VECHIE + GHISEU POSTAL	Construcție caramida, acoperita cu tabla. S.C.=136 mp, Str. Mihai Viteazul, nr.79	1912	110.517,00	Domeniul public al comunei VADASTRA, C.F. - 319, CI
24	1.3.17.2	PODET BETON ISLAZ	Tub beton, l=5m, Paraul Obarsia	1995	6.216,00	Domeniul public al comunei



25	1.8.1	CISMEA PRIMARIE	Constructie beton, imprejmuire fier - beton S.T.=6 mp, Vecinatati: N-Sediu primarie, S - parc, E-spatiu comercial Tomescu, V- DJ - 544	1995	11.953,00	VADAȘTRA Domeniul public al comunei VADAȘTRA conform HCL NR.13/20.05.2014
26	1.8.1	CISMEA DEALUL CISMELEI	Constructie caramida, acoperita cu tigla. S.T.=5 mp.	1890	9.961,00	Domeniul public al comunei VADAȘTRA, C.F. - 158, CI
27	1.8.1	CISMEA VADAȘTRA 2003	Constructie beton. S.T.=18mp	2003	33.973,00	Domeniul public al comunei VADAȘTRA conform HCL NR.13/20.05.2014
28	1.8.1	CISMEAUA LUI FLORESCU	Constructie caramida, acoperis beton. S.T.=4 mp	1900	7.549,00	Domeniul public al comunei VADAȘTRA conform HCL NR.13/20.05.2014
29	1.6.3.2	IMPREJMUIRE GARD BRUTARIE	Gard beton, S.C.=20mp	2002	4.649,00	Domeniul public al comunei VADAȘTRA conform HCL NR.13/20.05.2014
30	1.6.3.2	IMPREJMUIRE GARD BISERICA + POSTA	Gard beton, S.C.=26mp Gard lemn, S.C.=46mp	2002	27.924,00	Domeniul public al comunei VADAȘTRA conform HCL NR.13/20.05.2014
31	1.6.3.2	IMPREJMUIRE GRADINITA	Gard beton, S.C.=88mp	2002	18.942,00	Domeniul public al comunei VADAȘTRA conform HCL NR.13/20.05.2014
32	1.3.7.1	TEREN TENIS		2010	27.687,00	Domeniul public al comunei VADAȘTRA conform HCL NR.13/20.05.2014

33	1.8.6	(AMENAJAT)	Teren tenis amenajat, S.T.=450mp, incinta Parcului Comunal	2010	2.365.600,89	Domeniul public al comunei VADASTRA, C.F. - 137, C1,C2,C3,C4
34	1.6.2	SISTEM PUBLIC ALIMENTARE CU APA	Constructie caramida, acoperita cu tabla. S.C.=66 mp, Str. Cetatii, nr.5 S.C.anexe C2,C3,C4=20 mp	1974	65.645,00	Domeniul public al comunei VADASTRA, C.F. - 971, C1
35	1.1 1.1.1	CONSTRUCTIE ADMINISTRATIVA SI SOCIAL CULTURALA (BANCA ALBINA)	Constructie caramida, acoperita cu tabla p+l. S.C.=60 mp, Str. Mihai Viteazul, nr.54	1850	11.850,00	Domeniul public al comunei VADASTRA, C.F. - 1091
36	1.1	CIMITIR COMUNAL	S.T.=24479mp Vecinatati: N-teren agricol S-locuinte Str. Amurgului E-vecinii: Popa Toma, Stanciu Florea	1960	880,00	Domeniul public al comunei VADASTRA conform HCL NR.13720.05.2014
37	1.1	TEREN CANAL SCURGERE	S.T=100 mp Vecinatati: N - DJ 604, V - Firicel Florea, S - Paraul Obarsia, E - Sc Rolavel SRI	1918	193.201,00	Domeniul public al comunei VADASTRA, C.F. - 323
38	1.6.8	DIG PAMANT	S.C=8919mp(T-46)	2011	15.031,00	Domeniul public al
		CHIOSC AGREMENT	S.D=25mp			Domeniul public al

39	1.3.7.1	ALEI PIETONALE SEDIU PRIMARIE	S.D=300mp	2010	35.975,00	Domeniul public al comunei VADASTRA
40	1.3.7.1	ALEI PIETONALE CIMITIR	S.D=800mp	2011	51.560,00	Domeniul public al comunei VADASTRA
41	1.8.1	ALEI PIETONALE SI IMPREJMUIRE SEDIU VECHI	S.D=175mp	2012	20.624,00	Domeniul public al comunei VADASTRA
42	1.6.3.2	IMPREJMUIRE CIMITIR	S.D=500mp	2011	35.746,00	Domeniul public al comunei VADASTRA

Sectiunea - II  
TERENURI - DOMENIUL PUBLIC

NR. CRT	CODUL DE CLASIFICARE	DENUMIREA BUNULUI	ELEMENTE DE IDENTIFICARE	ANUL CONSTRUIRII/DARII IN FOLOSINTA	VALOAREA DE INVENTAR -LEI-	SITUATIA JURIDICA ACTUALA/DENUMIRE ACT PROPRIETATE SAU ALTE ACTE DOVEDITOARE
43	1.1	TEREN BANCA ALBINA	Str. Mihai Viteazul, nr.54 S.T=956 mp	1965	15.091,00	Domeniul public al comunei VADASTRA, C.F. - 971
44	1.1	TEREN GRADINITA	Str. Mihai Viteazul, nr.72, S.T=1375 mp	2001	24.367,00	Domeniul public al comunei VADASTRA, C.F. - 934

45	1.1		TEREN SCOALA	Str. Mihai Viteazul, nr.74, S.T=6773mp	1905	149.726,00	Domeniul public al comunei VADASTRA, C.F. - 933
46	1.1		TEREN SEDIU PRIMARIE	Str. Mihai Viteazul, nr.77 B, S.T=547 mp	1925	12.095,00	Domeniul public al comunei VADASTRA, C.F. - 1001
47	1.1		TEREN PARC COMUNAL	Suprafata Amenajata= 7224mp, Str. Mihai Viteazul, Nr.77	1925	113.217,00	Domeniul public al comunei VADASTRA, C.F. - 1003
48	1.1		TEREN CAMIN CULTURAL	Str. Mihai Viteazul, nr.77A, S.T=2015mp.	1985	28.921,00	Domeniul public al comunei VADASTRA, C.F. - 1004
49	1.1		TEREN PRIMARIE VECEHE	Str. Mihai Viteazul, nr.79, S.T=138mp	1925	11.797,00	Domeniul public al comunei VADASTRA, C.F. - 319
50	1.1		TEREN GOSPODARIA DE APA	Str. Cetatii, nr.5, S.T=6000mp	2010	29.059,00	Domeniul public al comunei VADASTRA, C.F. - 137
51	1.1		TEREN POST SEDIU CAP	Str. Cetatii, nr.7, S.T=2000mp	1925	17.415,00	Domeniul public al comunei VADASTRA, C.F. - 134

52	1.1	TEREN CISMEA DEALUL CISMELEI	S.T.=10,030mp	1890	1830	Domeniul public al comunei VADASTRA, C.F. - 158
53	1.1	TEREN SPORT	Str. Mihai Viteazul, Nr.101 S.T.=12045mp	1985	88.131,00	Domeniul public al comunei VADASTRA, C.F. - 862
54	1.1	TEREN MONUMENTIUL EROILOR ✓	Str. Mihai Viteazul -in fata Gradinitei S.T.=70mp	1988	1.426,00	Domeniul public al comunei VADASTRA
55	1.1	TEREN CENTRU INFORMARE TURISTICA IN COMUNA VADASTARA	S.T.=800Mp, Vecinatati: N-DJ 504+poata, E-DJ 544, teren primar, S - Biserica, V. - Dispensar.	2011	16.491,00	Domeniul public al comunei VADASTRA

Sectiunea - III

**FANTANI - DOMENIUL PUBLIC**

NR. CRT	CODUL DE CLASIFICARE	DENUMIREA BUNULUI	ELEMENTE DE IDENTIFICARE	ANUL CONSTRUIRII/DARII IN FOLOSINTA	VALOAREA DE INVENTAR -LEI-	SITUATIA JURIDICA ACTUALA/DENUMIRE ACT PROPRIETATE SAU ALTE ACTE DOVEDITOARE
56	1.8.1	FANTANA CAZAN TITU	Tuburi beton, D=1000mm, Str.libertatii (Oucica Marin)	1936	8.881,00	Domeniul public al comunei VADASTRA
57	1.8.1	FANTANA JIANU MANTEA	Tuburi beton, D=1200mm, Str.Iancu Jianu (Constantin Ionel)	1936	16.558,00	Domeniul public al comunei VADASTRA
58	1.8.1	FANTANA PUBLICA GRASU	Tuburi beton,	1929	13.423,00	Domeniul public al

				D=1000mm, Str.Mihai Eminescu (Penescu Ioana)				comunei VADASTRA
59	1.8.1	FANTANA BIRNISOR		Tuburi beton, D=1000mm, Str.Cezar Bolliac (Stanciu Florea)		1928	8.801,00	Domeniul public al comunei VADASTRA
60	1.8.1	FANTANA PITI		Tuburi beton, D=1000mm, Str.Amurgului (Leta Florin)		1932	13.712,00	Domeniul public al comunei VADASTRA
61	1.8.1	FANTANA SCOALA		Tuburi beton, D=1200mm, Scoala Vadastra		1905	10.277,00	Domeniul public al comunei VADASTRA
62	1.8.1	FANTANA PUBLICA TUȚĂ		Tuburi beton, D=1000mm, Str.Lucian Blaga		1941	12.849,00	Domeniul public al comunei VADASTRA
63	1.8.1	FANTANA PUBLICA TOCU		Tuburi beton, D=1000mm, Str.Cezar Bolliac (Netoi Ionel)		1939	8.881,00	Domeniul public al comunei VADASTRA
64	1.8.1	FANTANA PUBLICA CAP -1		Tuburi beton, D=1200mm, Str.Cetatii (Radu Marin)		1972	8.881,00	Domeniul public al comunei VADASTRA
65	1.8.1	FANTANA PUBLICA CAP - 2		Tuburi beton, D=600mm, Str.Cetatii (Fost sediu CAP)		1972	4.050,00	Domeniul public al comunei VADASTRA
66	1.8.1	FANTANA GHEORGHE VULPE		Tuburi beton, D=1000mm, Str.Sarbilor (Vulpe Gheorghe)		1932	8.881,00	Domeniul public al comunei VADASTRA
67	1.8.1	FANTANA SANDU MOS-		Tuburi beton,		1935	8.881,00	Domeniul public al

68	1.8.1	NITA FANTANA PUBLICA MAGLICI	D=1000mm, Str.Sarbilor (Stancu Oprea)	1935	8.881,00	comunei VADASTRA
69	1.8.1	FANTANA PUBLICA BALACE	Tuburi beton, D=1000mm, Str.Sarbilor (Tanase Paulina)	1928	8.881,00	Domeniul public al comunei VADASTRA
70	1.8.1	FANTANA PUBLICA CIOBANICA	Tuburi beton, D=1000mm, Str.Sarbilor (Gavrila Eleonora)	1928	13.232,00	Domeniul public al comunei VADASTRA
71	1.8.1	FANTANA MOS DUCU	Tuburi beton, D=1000mm, Str.Livezii (Jianu Maria)	1929	13.232,00	Domeniul public al comunei VADASTRA
72	1.8.1	FANTANA SMARANDACHE	Tuburi beton, D=1000mm, Str.Nicolae Iorga (Budurea Eugenia)	1929	13.232,00	Domeniul public al comunei VADASTRA
73	1.8.1	FANTANA PUBLICA MITARICA	Tuburi beton, D=1000mm, Str.Linia Mare (Golea Cornel)	1930	8.881,00	Domeniul public al comunei VADASTRA
74	1.8.1	FANTANA PUBLICA CIORECAN	Tuburi beton, D=1000mm, Str.Linia Mare (Ciorecan Marin)	1925	8.881,00	Domeniul public al comunei VADASTRA
75	1.8.1	FANTANA CACAIALA	Tuburi beton, D=1000mm, (Batrinca Cornel)	1947	13.232,00	Domeniul public al comunei VADASTRA
76	1.8.1	FANTANA PUBLICA PRIMARU	Tuburi beton, D=1000mm, Str.Campului,	1958	13.232,00	Domeniul public al comunei

77	1.8.1	FANTANA PUBLICA PARUT	(Lazar Floarea) Tuburi beton, D=1000mm, Str.Linia Mare, (Sandu Elvis)	1920	13.232,00	VADASTRA Domeniul public al comunei VADASTRA
78	1.8.1	FANTANA PUBLICA TIPLEANU	Tuburi beton, D=1000mm, Str.Linia Mare, (Linca Elena)	1932	13.232,00	Domeniul public al comunei VADASTRA
79	1.8.1	FANTANA PUBLICA TIGANI	Tuburi beton, D=1000mm, Str.A.I Cuza, (Caldararu Gheorghe)	1935	13.232,00	Domeniul public al comunei VADASTRA
80	1.8.1	FANTANA PUBLICA OBACICA	Tuburi beton, D=1000mm, Str.Sperantei, (Raceala Ion)	1935	8.881,00	Domeniul public al comunei VADASTRA
81	1.8.1	FANTANA PUBLICA IVAN PASCU - EXTRAVILAN	Tuburi beton, D=1000mm, (Panait Costica)	1940	8.881,00	Domeniul public al comunei VADASTRA
82	1.8.1	FANTANA PUBLICA SUAT- EXTRAVILAN(T67,P78/1)	S=300 mp,Tuburi beton, D=1000mm, (Slavu Ioan)	1930	8.881,00	Domeniul public al comunei VADASTRA C.F. - 1488
83	1.8.1	FANTANA CIOCEA EXTRAVILAN	Tuburi beton, D=1000mm, (Mitricea M)	1930	8.881,00	Domeniul public al comunei VADASTRA
84	1.8.1	FANTANA ANTENA 3 VARTOP - EXTRAVILAN	Tuburi beton, D=350mm, (Stanciu Ion)	2006	3.388,00	Domeniul public al comunei VADASTRA



85	1.8.1	FANTANA ANTENA 4 VARTOP - EXTRAVILAN	Tuburi beton, D=350mm, (Stancioi Florea)	2006	3.672,00	Domeniul public al comunei VADASTRA
86	1.8.1	FANTANA PUBLICA PITI- EXTRAVILAN	Tuburi beton, D=1000mm, (DJ-606, Obarsia)	1928	1.881,00	Domeniul public al comunei VADASTRA
87	1.8.1	FANTANA PUBLICA ISLAZ.	Tuburi beton, D=350mm, (Tarla Vinalcool)	2012	7.231,00	Domeniul public al comunei VADASTRA
88	1.8.1	FANTANA PUBLICA CIMITIR	Tuburi beton, D=350mm, (Interior Cimitir)	2012	7.231,00	Domeniul public al comunei VADASTRA

Sectiunea - IV  
STRAZI, DRUMURI - DOMENIUL PUBLIC

NR. CRT	CODUL DE CLASIFICARE	DENUMIREA BUNULUI	ELEMENTE DE IDENTIFICARE	VALINREGIN CONT/LEI	VALLE/MP	VALOARE INFRASTRUCTURA /LEI	SITUATIA JURIDICA ACTUALA/DENUMIRE ACT PROPRIETATE SAU ALTE ACTE DOVEDITOARE
89	1.3.7.1	STR. VIILOR - I	S=20956mp, drum pietruit (Vulpe Doru Virgil - Rezeanu Florea)	673.219	24,5	664.440	Domeniul public al comunei VADASTRA C.F. - 2608
90	1.3.7.1	STR. SIRBILOR	S=14764mp, drum pietruit (Stoian Victoria - Pascu Oprita)	359.504	24,5	344.960	Domeniul public al comunei VADASTRA, C.F. - 2470
91	1.3.7.1	STR. LINIA MARE	S=21174mp, drum pietruit (Smarandache Floarea -Penescu)	384.378	24,5	407.807,04	Domeniul public al comunei VADASTRA, C.F. - 2372

92	1.3.7.1	STR. ALI CUZA	Floarea)	S=646mp, drum pietruit (Bărbuceanu Ion - Stoian Lili)	170.152	24,5	172.872,00	Domeniul public al comunei VADASTRA, C.F. - 2312
93	1.3.7.1	DRUM SATESC - 3		S=2123mp, drum pietruit (DJ-604, Cimitir)	43.011	24,5	31.213,00	Domeniul public al comunei VADASTRA, C.F. - 863
94	1.3.7.1	STR. TRAIAN VUIA		S=1522mp, drum pietruit (Etiache Marin - Mihai Floarea)	47.023	24,5	38.220,00	Domeniul public al comunei VADASTRA, C.F. - 2450
95	1.3.7.1	STR. CISMELEI		S=1556mp, drum pietruit (Netoi Ionel - Morat Tarzan)	46.888	24,5	38.109,75	Domeniul public al comunei VADASTRA, C.F. - 2458
96	1.3.7.1	STR. CAMPULUI		S=2143mp, drum pietruit (Milica Gheorghe - Slavu Domnica)	135.99	32	141.753,6	Domeniul public al comunei VADASTRA, C.F. - 2390
				S=3011mp, drum pietruit (Dan Marius - Popa Elena)				Domeniul public al comunei VADASTRA, C.F. - 2499
				S=2566mp, drum de pamant (Popa Elena -				Domeniul public al

97	1.3.7.1	STR. AVRAM IANCU	Ciobanica Lucica)	49.193	24,5	33.320	comunei VADASTRA, C.F. - 2725 Domeniul public al comunei VADASTRA, C.F. - 2401
98	1.3.7.1	STR. TUDOR VLADIMIRESCU	S=1294mp, drum pietruit (Batrinca Tudor - Giugu Ioana) S=2103mp, drum pietruit (Milica Gheorghe - Petrescu Madeluta)	50.640	24,5	34.300	Domeniul public al comunei VADASTRA, C.F. - 2563
99	1.3.7.1	STR. LIVEZII	S=4568mp, drum pietruit (Firicel Gheorghita - Oncica Stefana) S=3351mp, drum pietruit (Firicel Gheorghita - Oncica Stefana)	149.208	32	158.400	Domeniul public al comunei VADASTRA, C.F. - 2689
100	1.3.7.1	STR. NICOLAE IORGA	S=1258mp, drum pietruit (Ciobanica Viorel - Ruscu (Gheorghita)	40.995	24,5	33.320	Domeniul public al comunei VADASTRA, C.F. - 2579
101	1.3.7.1	STR. GEORGE COSBUC	S=724mp, drum pietruit (Ciobanica Alina -Batrinca Cornel)	29.661	24,5	24.108	Domeniul public al comunei VADASTRA, C.F. - 2328
102	1.3.7.1	STR. LUCIAN BLAGA	S=2584mp, drum pietruit (Popa	59.881	24,5	50.004,5	Domeniul public al comunei VADASTRA,

					Venta - Popa Paul)									
103	1.3.7.1	STR. GEORGE BACOVIA			S=1604mp, drum pietruit (Miu Maria - Jianu Gheorghe)	36.234	24,5	30.257,5	Domeniul public al comunei VADASTRA, C.F. - 2323					C.F. - 866
104	1.3.7.1	STR. MIHAIL SADOVEANU			S=1000mp, drum pietruit S=1677mp, drum pietruit (Fosta Marochinarie - Radu Marius)	48.586	24,5	40.572	Domeniul public al comunei VADASTRA, C.F. - 1011 Domeniul public al comunei VADASTRA, C.F. - 2262					
105	1.3.7.1	STR. VIILOR - 2			S=4466mp, drum pietruit (Ciocanaru Marian - Penescu Constantin)	109.304	24,5	93.051	Domeniul public al comunei VADASTRA, C.F. - 2407					
106	1.3.7.1	STR. SPERANTEI			S=1012mp, drum pietruit (Tomescu Stela - Constantin George)	19.930	24,5	15.778	Domeniul public al comunei VADASTRA, C.F. - 2313					
107	1.3.7.1	STR. BALTII			S=2380mp, drum pietruit (Napirca Cornel - Gradinaru Cornel)	82.191	32	96.320	Domeniul public al comunei VADASTRA, C.F. - 1036					

108	1.3.7.1	DRUM SATESC - 2	S=2026mp, drum pietruit (Gradinaru Cornel-Vlad Cornel) S=1539mp, drum pietruit (Florescu George -Parau) S=933mp, drum pietruit (Parau - Iacob Ioana)	65.501	24,5	61.152	Domeniul public al comunei VADASTRA, C.F. - 2285 Domeniul public al comunei VADASTRA, C.F. - 2295
109	1.3.7.1	STR. VASILE ALECSANDRI	S=2292mp, drum pietruit (Stanciu Florentina - Oncica Zica)	50.385	24,5	47.040	Domeniul public al comunei VADASTRA, C.F. - 1048
110	1.3.7.1	STR. AMURGULUI	S=3615mp, drum pietruit (Leta Tudor - Vasile Florentina)	111.313	24,5	120.080	Domeniul public al comunei VADASTRA, C.F. - 904
111	1.3.7.1	STR. MIHAI EMINESCU	S=2508mp, drum pietruit (Gradinaru Tiberiu - Constantin Ionel)	77.450	24,5	73.500	Domeniul public al comunei VADASTRA, C.F. - 873
112	1.3.7.1	STR. CETATII	S=11539mp, drum	73.065	24,5	61.740	Domeniul public al

113	1.3.7.1	DRUM SATESC - 4	pietruit (Milica Florian - Radu Marin)	61.690	24,5	58.800	comunei VADASTRA, C.F. - 131
114	1.3.7.1	DRUM SATESC - 5	S=1829mp, drum pamint (Morat Marin - Ciobanica Lucia) S=4289mp, drum pamint (Vrancea Petre - Leta (Constantin))	92.972	24,5	74.480	Domeniul public al comunei VADASTRA, C.F. - 2724 Domeniul public al comunei VADASTRA, C.F. - 206
115	1.3.7.1	STR. CORNELIU MATEESCU	S=1600mp, drum pietruit (Barbu Rodica - Parvan Corneliu)	29.359	24,5	23.520	Domeniul public al comunei VADASTRA, C.F. - 186
116	1.3.7.1	DRUM SATESC - 6	S=530mp, drum pamint (Dobrita Căstel - Cazan)	16.386	24,5	15.680	Domeniul public al comunei VADASTRA, C.F. - 178
117	1.3.7.1	STR. BRUTARIEI	S=3596mp, drum pietruit (Brutarie - Orleanu Constantin)	26.526	24,5	21.560	Domeniul public al comunei VADASTRA, C.F. - 308
118	1.3.7.1	STR. LIBERTATII	S=4780mp, drum pietruit (Delu Cornel - Gavrilă Marin, DJ - 604)	118.757	24,5	112.700	Domeniul public al comunei VADASTRA, C.F. - 966

119	1.3.7.1	STR. IANCU JIANU	S=3248mp, drum pietruit (Constantin Ionel - Lebu Constantiu Olimpiu)	66.607	24,5	63.210	Domeniul public al comunei VADASTRA, C.F. - 949
120	1.3.7.1	STR. DEALULUI	S=2261mp, drum pietruit (Mutu Mariana -Tanase Alexandra)	54.215	24,5	51.450	Domeniul public al comunei VADASTRA, C.F. - 918
121	1.3.7.1	DRUM COMUNAL 128	L SEGMENT = 6450, l=7m, DJ 544 (KM 12+500) VADASTRA	768.756	24,5	690.129	Domeniul public al comunei VADASTRA,
122	1.3.7.1	DRUM SATESC-8	S=287mp,drum pamant(Firoiu Brabela-Panait Elena)	6.888	24,5	6.515	Domeniul public al comunei VADASTRA, C.F. - 197
123	1.3.7.1	DRUM SATESC-9	S=2590mp,drum pamant(Vasile Stela-Ciu Marian)	62.160	24,5	58.793	Domeniul public al comunei VADASTRA, C.F. - 2703
124	1.3.7.1	DRUM SATESC-10	S=2733mp,drum pamant(SRPP6-DJ604-Statie De Epurare)	65.592	24,5	62.039	Domeniul public al comunei VADASTRA, C.F. - 1060
125	1.3.7.1	DRUM SATESC-11	S=3276mp,drum pamant(SRPP6-Penesu Margarit)	78.624	24,5	74.365	Domeniul public al comunei VADASTRA, C.F. - 2303
126	1.3.7.1	STR. RASARITULUI	S=1808mp, drum pietruit (Bar Elena - Parau Obarsia)	40.534	24,5	38.464	Domeniul public al comunei VADASTRA,

C.F. - 1068

Sectiunea - V									
PUNCTE COLECTARE DESEURI - DOMENIUL PUBLIC									
NR. CRT	CODUL DE CLASIFICARE	DENUMIREA BUNULUI	ELEMENTE DE IDENTIFICARE	VAL.INREG. IN CONT/LEI	VAL.LEI /MP	VALOAREA PROPUASA DE EVALUATOR	SITUATIA JURIDICA ACTUALA/DENUMIRE ACT PROPRIETATE SAU ALTE ACTE DOVEDITOARE		
127	1.6	PUNCT COLECTARE DESEURI - 1	S=14mp, (2 containere), sediu Primarie, zona parau	200	23,01	322,14	Domeniul public al comunei VADASTRA,		
128	1.6	PUNCT COLECTARE DESEURI - 2	S=7mp, (1 container), sediu Cabinet Medical	100	23,01	161,07	Domeniul public al comunei VADASTRA,		
129	1.6	PUNCT COLECTARE DESEURI - 3	S=26mp, (4 containere), Scoala Vadastra - curte	370	23,01	598,26	Domeniul public al comunei VADASTRA,		
130	1.6	PUNCT COLECTARE DESEURI - 4	S=7mp, (1 container), S.C Vasile - PECO	100	23,01	161,07	Domeniul public al comunei VADASTRA,		
131	1.6	PUNCT COLECTARE DESEURI - 5	S=7mp, (1 container), Lebu Constantii Olimpiu	100	23,01	161,07	Domeniul public al comunei VADASTRA,		
132	1.6	PUNCT COLECTARE DESEURI - 6	S=33mp, (5 containere), Georgescu Jean Leonard	470	23,01	759,33	Domeniul public al comunei VADASTRA,		
133	1.6	PUNCT COLECTARE DESEURI - 7	S=7mp, (1 container),	100	23,01	161,07	Domeniul public al		



134	1.6	PUNCT COLECTARE DESEURI - 8	Tanase Elena S=14mp, (2 containere), Vulpe Gheorghie	200	23,01	322,14	comunei VADASTRA, Domeniul public al comunei VADASTRA,
135	1.6	PUNCT COLECTARE DESEURI - 9	S=14mp, (2 containere), Dan Marius	200	23,01	322,14	Domeniul public al comunei VADASTRA,
136	1.6	PUNCT COLECTARE DESEURI - 10	S=7mp, (1 container), Bulfitis Gelu	100	23,01	161,07	Domeniul public al comunei VADASTRA,
137	1.6	PUNCT COLECTARE DESEURI - 11	S=7mp, (1 container), Barbu Geana	100	23,01	161,07	Domeniul public al comunei VADASTRA,
138	1.6	PUNCT COLECTARE DESEURI - 12	S=26mp, (4 containere), Manolache Dragos, zona parau	370	23,01	598,26	Domeniul public al comunei VADASTRA,
139	1.6	PUNCT COLECTARE DESEURI - 13	S=7mp, (1 container), Dan Lilian	100	23,01	161,07	Domeniul public al comunei VADASTRA,
140	1.6	PUNCT COLECTARE DESEURI - 14	S=7mp, (1 container), Velici Maria	100	23,01	161,07	Domeniul public al comunei VADASTRA,

PRESEDINTE DE SEDINTA,  
CONSILIERU  
MITRICA MIHAIL GHEORGE  
COMUNA VADASTRA

CONTRASEMNEAZA,  
PERSOANA DELEGATA  
RUSCU ELENA

*[Signature]*

## **Anexa nr. 12**

Principalele entități privind societatea civilă, respectiv partidele politice, sindicatele, cultele, instituțiile de utilitate publică, precum și celelalte organizații nonguvernamentale, care au sediul sau punctul declarat că funcționează la nivelul unității administrativ-teritoriale.

### **I. Principalele organizații neguvernamentale.**

Nu există organizații neguvernamentale care să își desfășoare activitatea pe raza teritorială a unității administrativ-teritoriale Vădastra.

### **II. Principalele partide politice**

1. Partidul Social Democrat
2. Partidul Național Liberal
3. Partidul PRO România
4. Partidul Uniunea Salvați România

### **III. Principalele organizații sindicale sau asociații profesionale**

Pe teritoriul comunei Vădastra nu își desfășoară activitatea organizații sindicale sau asociații profesionale.

### **IV. Cultele religioase**

La nivelul comunei Vădastra funcționează o parohie ortodoxă.

#### **➤ Parohia Vădastra**

### **Anexa nr. 13**

Lista cu denumirea înfrășirilor, cooperărilor sau asocierilor încheiate de Comuna Vădastra, județul Olt.

Pe nivelul unității administrative teritoriale Vădastra nu există înfrășiri, cooperări sau asocieri și nici activități cu caracter umanitar desfășurată de Societatea Națională de Cruce Roșie din România, ca organizație de ajutor voluntar, auxiliară a autorității publice, potrivit art. 1 teza a doua din Legea nr. 139/1995 privind Societatea Națională de Cruce Roșie din România, cu modificările și completările ulterioare.

Comuna Vădastra face parte din:

- ❖ Grupul de Acțiune Locală „Ecoleg Olt Dunăre”
- ❖ Asociația de Dezvoltare Intercomunitară Olt-Eco
- ❖ Asociația Comunelor din România -ACOR

#### Anexa nr. 14

Programele, proiectele sau activitățile, după caz, a căror finanțare se asigură din bugetul local, prin care se promovează/consolidează elemente de identitate locală de natură culturală, istorică, obiceiuri și/sau tradiții

Pe teritoriul comunei Vădastra în prezent se desfășoară programe, proiecte sau activități, a căror finanțare se asigură din bugetul local, prin care se promovează/consolidează elemente de identitate locală de natură culturală, istorică, obiceiuri și/sau tradiții.

În cursul anului 2019, administrația locală, a înființat sub autoritatea Consiliului Local al Comunei Vădastra, Ansamblul de Cântece și Jocuri Populare „Vădăstrenii”.

#### Anexa nr.1 la HCL Nr 59 din 28.12.2021

### Calendarul manifestarilor cultural-sportive 2022

Nr. crt	Denumirea manifestarilor cultural-sportive	Caracter	Locul si perioada de desfasurare	Organizatori	Colaboratori
			<b>IANUARIE</b>		
1	Iordanitul Studierea ,conservarea si promovarea obiceiului Iordanitului	Local	Caminul cultural Comuna Vadastra 06-08.01.2022	Caminul cultural	Fii satului
2	Mihai Eminescu – poet national,viata si opera	National	Scoala Vadastra 15.01.2022	Caminul cultural Biblioteca Scoala Vadastra	Elevii scolii Vadastra
3	24 ianuarie 1859 – Unirea Principatelor Romane	National	Caminul cultural Monumental eroilor 24.01.2022	Caminul cultural	Scoala Vadastra
			<b>FEBRUARIE</b>		
4	I.L Caragiale-ieri si azi	Local	Scoala Vadastra	Caminul cultural Biblioteca Scoala Vadastra	Elevii scolii Vadastra Dir. Voicu Theodora Laura
5	Dragobetele ziua romaneasca a dragostei	Local	24.02.2022	Caminul cultural Biblioteca	Elevii scolii Vadastra Fii satului
			<b>MARTIE</b>		
6	Zilele Ion Creangă	Judetean	Caminul cultural 01.03.2022	Caminul cultural Biblioteca Scoala Vadastra	Elevii scolii Vadastra Dir. Voicu Theodora Laura
7	Bobotaie la rascruce de drum	Local	Comuna Vadastra	Caminul cultural	Cetatenii satului

8	Martisor – martisoare “ E ziua ta , mamico ,,	Judetean	Caminul cultural	Caminul cultural	pensionarele de stat
9	Ziua mondială a poeziei	Judetean	Caminul cultural 20.03.2022	Caminul cultural Biblioteca Scoala Vadastra	Elevii scolii Vadastra Dir. Voicu Theodora Laura
10	Campionatul judetean de fotbal, Seria a V a	Judetean	Terenul de fotbal Com. Deveselu, Visina, Tia, Cilieni, Vladila, Traianu, Scarisoara, Draghicieni Caracter permanent	Primaria Vadastra	Referent cultural Cetatenii satului
			<b>APRILIE</b>		
11	“FLORIILE”- semnificatie,intilnire cu tinerii satului	Local	Camin cultural 17.04.2022	Camin Cctural	-tinerii satului
12	Spartachiada la Vadastra	Local	Terenul de sport 25.04.2022	Caminul cultural Consiliul local	Echipa de fotbal Echipele de fotbal din comunele vecine
13	Spectacol de muzica si dans	Local	Terenul de sport sau caminul cultural 25.04.2022	Consiliul local Caminul cultural	Ansamblu profesionist,intrepreti muzica Formatiile de dansuri populare si moderne Vadastra
			<b>MAI</b>		
14	Deschidere sezon pescuit Balta Vadastra. Concurs pescuit	Local	Balta Vadastra Mai 2022	Consiliul local Caminul cultural	Fii satului
15	Ziua Europei-istoria moderna,functionare Parlamentul european	National	Caminul cultural Mai 2022	Caminul cultural	Prof. istorie Scoala Vadastra
16	Atelier teatru	Judetean	Caminul cultural Mai 2022	Caminul cultural Scoala Vadastra Centrul cultural Olt	Elevii scolilor generale zonale
			<b>IUNIE</b>		
17	Ziua internationala a copilului	National	Scoala Vadastra 01.06.2022	Biblioteca Scoala Vadastra Caminul cultural	Elevii scolii Vadastra
			<b>IULIE</b>		
18	Revitalizarea culturii Vadastra	Local	Sediul fost CAP Scoala Vadastra Caminul cultural Caracter permanent	Caminul cultural	Caminul cultural Scoala Vadastra Tinerii satului Primaria Vadastra

19	Ansamblul de Cantece si Jocuri Populare "Vadastrenii"	Local	Caminul cultural Caracter permanent	Caminul cultural	Tinerii satului Elevii scolii
20	Religie si Istorie-Trecut si prezent Minastirea Bistrita	Local	Camin cultural	Primaria Vadastra Camin cultural	Batrinele satului
21	Concurs de literatura	Local	Caminul cultural 15.06-15.09.2022	Primaria Vadastra Caminul cultural Scoala Vadastra Biblioteca	Elevii scolilor generale zonale
22	Organizarea a patru excursii	National	Caracter permanent	Primaria Vadastra Consiliul local	Tinerii satului
			<b>AUGUST</b>		
23	Clasa de vioara , infiintare	Local	Caminul cultural Caracter permanent August 2022	Scoala Vadastra Caminul cultural Profesorii Scolii Vadastra	Elevii scolii Vadastra Tinerii satului
24	Concurs de frumuseti, expozitie de porumbei	Local	Caminul cultural Caracter permanent August 2022	Primaria Vadastra Consiliul local Caminul cultural	Columbofilii cu varste pana la 18 ani
			<b>OCTOMBRIE</b>		
25	Balciul anual Vadastra	Local	Terenul de fotbal com. Vadastra 26.10.2022	Consiliul local Primaria Vadastra Caminul cultural	Comercianti Comercianti locali
26	Dansuri populare Dansuri de societate	Local	Caminul cultural periodic	Caminul cultural	Tinerii satului
27	Ziua Armatei	National	Caminul cultural	Politia Vadastra Camin cultural	Cetatenii comunei Vadastra
			<b>DECEMBRIE</b>		
28	Ziua Nationala a Romaniei	National	Monumental eroilor Vadastra 01.12.2022	Caminul cultural	Scoala Vadastra
29	Sfantul Nicolae si traditia Crestin Ortodoxa	National	Parohia Vadastra	Caminul cultural	Preotul com. Vadastra
30	Imbodobirea bradului de Craciun	Local	Caminul cultural decembrie	Caminul cultural Consiliu local	Elevii scolii Tinerii satului
31	Colinde si urari de An Nou	Local	Comuna Vadastra	Caminul cultural Scoala Vadastra	Elevii scolii Vadastra

**S.C. P.D.E. – UNIKA CONSULTING S.R.L.**  
**MANAGER PROIECT**  
**TEODORESCU CARMEN**